

**Акт № 08-11/2024**

**государственной историко-культурной экспертизы земель, подлежащих воздействию земляных, строительных, мелиоративных, хозяйственных работ, предусмотренных статьей 25 Лесного кодекса Российской Федерации работ по использованию лесов (за исключением работ, указанных в пунктах 3, 4 и 7 части 1 статьи 25 Лесного кодекса Российской Федерации) и иных работ под объект: «Здание фельдшерско-акушерского пункта в с. Иванкино Государственного бюджетного учреждения здравоохранения Новосибирской области «Каргатская центральная районная больница» (общей площадью 0,2272 га), расположенный в с. Иванкино Каргатского района Новосибирской области в 2024 г.**

Настоящий Акт государственной историко-культурной экспертизы составлен в соответствии с Федеральным законом от 25.06.2002 г. № 73-ФЗ «Об объектах культурного наследия (памятниках истории и культуры) народов Российской Федерации», Положением о государственной историко-культурной экспертизе, утвержденным постановлением Правительства Российской Федерации от 25.04.2024 г. № 530.

<b>Дата начала проведения экспертизы</b>	25.09.2024 г.
<b>Дата окончания проведения экспертизы</b>	16.11.2024 г.
<b>Место проведения экспертизы</b>	Новосибирская область, Каргатский район, с. Иванкино; г. Новосибирск.
<b>Заказчик экспертизы</b>	ООО «Инженерная компания Ресурс», 630032, Новосибирская область, г. Новосибирск, ул. Станционная, д. 2А, оф. 477; Телефон: +7 (383) 291-99-94; +7-913-914-60-26

**Сведения об эксперте:**

<b>Фамилия, имя и отчество</b>	Дудко Александр Андреевич
<b>Образование</b>	высшее
<b>Специальность</b>	Историк
<b>Ученая степень (звание)</b>	нет
<b>Стаж работы</b>	11 лет
<b>Место работы и должность</b>	ИП Дудко А.А., ОГРНИП 322547600037965
<b>Реквизиты аттестации эксперта</b>	Приказ Министерства культуры РФ от 27.12.2023 г. № 3534
<b>Объекты экспертизы, на которые был аттестован эксперт</b>	- выявленные объекты культурного наследия в целях обоснования целесообразности включения данных объектов в реестр; - документы, обосновывающие включение объектов культурного наследия в реестр; - земли, подлежащие воздействию земляных, строительных, мелиоративных, хозяйственных работ, предусмотренных статьей 25 Лесного кодекса Российской Федерации работ по использованию лесов (за исключением работ, указанных в пунктах 3, 4 и 7 части 1 статьи 25 Лесного кодекса Российской Федерации) и иных работ, в случае, если указанные земли расположены в границах территорий, утвержденных в

	<p>соответствии с пунктом 34.2 пункта 1 статьи 9 настоящего Федерального закона;</p> <ul style="list-style-type: none"> <li>- документация, за исключением научных отчетов о выполненных археологических полевых работах, содержащая результаты исследований, в соответствии с которыми определяется наличие или отсутствие объектов, обладающих признаками объекта культурного наследия, на земельных участках, подлежащих воздействию земляных, строительных, мелиоративных, хозяйственных работ, указанных в статье 30 Федерального закона № 73-ФЗ работ по использованию лесов и иных работ;</li> <li>- документация или разделы документации, обосновывающие меры по обеспечению сохранности объекта культурного наследия, включенного в реестр, выявленного объекта культурного наследия либо объекта, обладающего признаками объекта культурного наследия, при проведении земляных, мелиоративных, хозяйственных работ, указанных в статье 30 Федерального закона № 73-ФЗ работ по использованию лесов и иных работ в границах территории объекта культурного наследия либо на земельном участке, непосредственно связанном с земельным участком в границах территории объекта культурного наследия;</li> <li>- проектная документация на проведение работ по сохранению объектов культурного наследия.</li> </ul>
--	---

Эксперт несет ответственность за несоблюдение принципов проведения историко-культурной экспертизы, установленных ст. 29 «Принципы проведения историко-культурной экспертизы» Федерального закона № 73-ФЗ от 25.06.2002 «Об объектах культурного наследия (памятников истории и культуры) народов Российской Федерации» согласно действующему законодательству РФ (ст. 307 Уголовного Кодекса РФ) и отвечают за достоверность и обоснованность сведений и выводов, изложенных в настоящем заключении экспертизы.

**Цели, задачи и объект экспертизы:**

**Цели экспертизы:**

– определение наличия или отсутствия объектов культурного наследия, включённых в Единый государственный реестр объектов культурного наследия (памятников истории и культуры) народов Российской Федерации, выявленных объектов культурного наследия, объектов, обладающих признаками объектов культурного наследия, на землях, подлежащих воздействию строительных работ (указанных в ст. 30 Федерального закона от 25.06.2002 г. № 73-ФЗ «Об объектах культурного наследия (памятниках истории и культуры) народов Российской Федерации», в случае если региональные органы охраны объектов культурного наследия не располагает данными об отсутствии на рассматриваемых землях объектов культурного наследия, либо объектов, обладающих признаками объекта

культурного наследия в соответствии со ст. 3 Закона № 73-ФЗ от 25.06.2002 г.), под объект: «Здание фельдшерско-акушерского пункта в с. Иванкино Государственного бюджетного учреждения здравоохранения Новосибирской области «Каргатская центральная районная больница» (общей площадью 0,2272 га), расположенный в с. Иванкино Каргатского района Новосибирской области в 2024 г.

- установление возможности осуществления хозяйственной деятельности на основании указанной документации.

**Задачи:**

- анализ архивных материалов и литературных источников, изучение ранее проведённых камеральных и натурных исследований территории;

- анализ картографических материалов, ландшафтно-топографической ситуации;

- проведение археологической разведки на участках с возможной вероятностью расположения объектов культурного наследия (фотофиксация, снятие ситуационного плана – при необходимости, определение географических координат выявленных объектов культурного наследия и т.д.);

- обработка полевых материалов;

- выработка рекомендаций, составление акта экспертизы.

**Объект экспертизы:**

- земли, подлежащие воздействию земляных, строительных, мелиоративных, хозяйственных работ, предусмотренных статьей 25 Лесного кодекса Российской Федерации работ по использованию лесов (за исключением работ, указанных в пунктах 3, 4 и 7 части 1 статьи 25 Лесного кодекса Российской Федерации) и иных работ под объект: «Здание фельдшерско-акушерского пункта в с. Иванкино Государственного бюджетного учреждения здравоохранения Новосибирской области «Каргатская центральная районная больница» (общей площадью 0,2272 га), расположенный в с. Иванкино Каргатского района Новосибирской области в 2024 г. (прил. 8).

**Краткие сведения о землях, испрашиваемых под освоение:**

Наименование объекта	Общая площадь объекта	Характеристика испрашиваемых земельных участков	Кадастровые номера участков, в границах которых располагаются отводимые объекты
<p><b>«Здание фельдшерско-акушерского пункта в с. Иванкино Государственного бюджетного учреждения здравоохранения Новосибирской области «Каргатская центральная районная больница» (общей площадью 0,2272 га), расположенный в с. Иванкино Каргатского района</b></p>	<p>0,2272 га</p>	<p>Категория земель – земли поселений (земли населённых пунктов).</p>	<p>Кадастровый участок под объект сформирован, имеет кадастровый номер: 54:09:022901:245.</p>

<b>Новосибирской области</b>			
------------------------------	--	--	--

В рамках объекта: **«Здание фельдшерско-акушерского пункта в с. Иванкино Государственного бюджетного учреждения здравоохранения Новосибирской области «Каргатская центральная районная больница» (общей площадью 0,2272 га), расположенный в с. Иванкино Каргатского района Новосибирской области в 2024 г.** предусмотрено хозяйственное освоение земель на территории Маршанского сельсовета Каргатского района Новосибирской области. Участок археологической разведки, общей площадью 0,2272 га, имеет подквадратную форму со сторонами около 40-45 м. Расположен в 9 м к югу от здания сельского клуба по адресу ул. Центральная 17-1, в 10 м к западу от дороги ул. Партийная. Площадь участка, по словам местных жителей раньше использовалась под школьный сад, непосредственно на месте закладки шурфа выращивали картофель. Затем площадка периодически использовалась под выброс мусора и выкорчеванных пней, в последнее время – на ней хранили уголь для местной котельной (прил. 7, рис. 4-32).

Обследуемый участок находится в южной части Западно-Сибирской равнины, на территории Барабинской низменности, в междуречье рек Каргат (правый приток р. Чулым) и Чулым (приток озера Малые Чаны), на краю приподнятой водораздельной равнины в правобережье р. Чулым, в 7 км к северу от её основного русла) (прил. 7, рис. 1, 3, 4).

Зона обследования объекта **«Здание фельдшерско-акушерского пункта в с. Иванкино Государственного бюджетного учреждения здравоохранения Новосибирской области «Каргатская центральная районная больница» (общей площадью 0,2272 га)** расположена на территории с. Иванкино, к югу от ул. Центральная и западу от ул. Партийная (прил. 7, рис. 3-6).

Земля, отводимая по объекту: **«Здание фельдшерско-акушерского пункта в с. Иванкино Государственного бюджетного учреждения здравоохранения Новосибирской области «Каргатская центральная районная больница» (общей площадью 0,2272 га)**, представляет собой один площадной объект – площадью 0,2272 га. Кадастровый участок под объект сформирован, ему присвоен кадастровый номер 54:09:022901:245 (прил. 8).

Координаты углов поворотных точек отводимого земельного участка предоставлены Заказчиком работ в формате каталога (прил. 3).

В рамках проекта планируется строительство блочно-модульного здания.

Ближайшими объектами археологического наследия являются ВОАН «одионый курган Сарыбалык» и «курганый могильник Аткуль», расположенные 15,3 км к югу (по азимуту 184,5°) и в 16,6 км северо-западу (по азимуту 311°) соответственно от центра обследованного земельного участка (прил. 7, рис. 3). Остальные памятники археологии ещё более удалены.

#### **Перечень документов, представленных на экспертизу:**

1. Письмо Государственной инспекции по охране объектов культурного наследия Новосибирской области № 1948—04/44 от 10.06.2024 г. (прил. 1).
2. Карта-схема расположения испрашиваемого участка (прил. 2).
3. Каталог координат границ отводимых земельных участков (прил. 3).
4. Выписка из ЕГРН об основных характеристиках испрашиваемого участка (прил. 4).

#### **Сведения о проведённых исследованиях с указанием примененных методов, объёма и характера выполненных работ и их результатов.**

Государственная историко-культурная экспертиза проведена в связи с разработкой документации по объекту: **«Здание фельдшерско-акушерского пункта в с. Иванкино Государственного бюджетного учреждения здравоохранения Новосибирской области «Каргатская центральная районная больница» (общей площадью 0,2272 га),**

**расположенный в с. Иванкино Каргатского района Новосибирской области в 2024 г.** Работы выполнялись на основании Договора № 18-2024/НИР от 09.09.2024 г. между ООО «Инженерная компания Ресурс» и ООО «НПЦ «АРХЕО».

При подготовке настоящего Акта рассмотрены и изучены в полном объеме представленные Заявителем (Заказчиком) документы по объекту экспертизы. Для экспертизы привлечены данные картографических материалов, космоснимки земной поверхности высокого разрешения района объекта будущего строительства, архивные и литературные источники, материалы полевых и историко-архивных исследований прошлых лет, дополняющие информацию о земле и вероятности обнаружения на ней объектов культурного наследия и объектов, обладающих признаками объектов культурного наследия.

На камеральном этапе работ был выполнен сбор и анализ научной литературы, актов государственной историко-культурной экспертизы и архивных источников (использованы личный архив эксперта, электронный архив Актов государственной историко-культурной экспертизы размещённый на официальном сайте Государственной инспекции по охране объектов культурного наследия Новосибирской области [<https://giokn.nso.ru/page/198>]). Помимо этого, в ООО «НПЦ «АРХЕО» за годы работы был создан свой архив, к которому эксперт также обращался во время работы над актом.

Полевому этапу работ предшествовал камеральный: сбор и анализ научной литературы и архивных источников, касающихся территории, на которой предстояло осуществлять археологические работы, сбор имеющихся сведений об объектах культурного наследия, обобщение и анализ результатов предшествующих археологических исследований. Проводился сбор и анализ данных по геоморфологической и ландшафтной ситуации в районе работ, анализировались материалы топографических карт и спутниковых снимков местности.

По окончании камерального этапа работ выполнены обобщение и анализ полученных материалов, проведены мероприятия, связанные с получением разрешительных документов.

В ходе камерального этапа работ установлено, что в границах земельного отвода по объекту «Здание фельдшерско-акушерского пункта в с. Иванкино Государственного бюджетного учреждения здравоохранения Новосибирской области «Каргатская центральная районная больница» (общей площадью 0,2272 га), расположенному в с. Иванкино Каргатского района Новосибирской области, отсутствуют объекты культурного наследия, включенные в реестр и выявленные объекты культурного наследия (прил. 7, рис. 3).

Также, установлено, что ранее отводимый земельный участок не попадал в границы археологических полевых работ (разведок) в предшествующие годы.

По результатам камерального этапа работ определены основные закономерности расположения объектов культурного наследия на рассматриваемой территории и выделен участок натурной археологической разведки (прил. 7, рис. 5, 6).

В ходе камерального этапа нами определено, что закладка шурфа целесообразна на части территории участка наименее подверженной техногенному нарушению.

Для определения наличия/отсутствия объектов культурного наследия на исследуемой территории была проведена археологическая разведка – натурное обследование (прил. 7, рис. 1-40).

Полевые исследования включали: сплошное визуальное обследование территории земельных участков на предмет наличия выраженных в рельефе остатков археологических сооружений, объектов этнографии, подъёмного археологического материала (артефактов) (прил. 7, рис. 13-32); закладку шурфа (размерами 2×1 м) с целью поиска погребенных древних объектов и культурного слоя (прил. 7, рис. 33-40); фотографическую фиксацию всех проводимых работ и их результатов (использовалась цифровая фотокамера Canon 6D с широкоугольным фотообъективом «Canon EF 17-40», с масштабными рейками длиной 3 м

(прил. 7, рис. 7-12).

Сплошной визуальный осмотр территории отводимого земельного участка производился пешим маршрутом, таким образом, чтобы осмотреть его полностью на предмет выраженных в рельефе археологизированных сооружений и с целью поиска подъёмного археологического материала.

Для лучшей передачи характера местности на исследуемых участках фотофиксация местности проводилась не в произвольном порядке, а путем создания регулярных точек фотофиксации, с которых окружающее пространство снималось в 4 стороны, ориентируясь по сторонам света. Виды выбирались, исходя из конфигурации объекта и характерных особенностей ландшафта в зоне осмотра. Помимо этого, все точки фотофиксации привязаны к координатам в системе WGS-84 с использованием спутниковой системы глобального позиционирования GPS-приемника в программе Alpine Quest. При фотофиксации участка обследования, выполненного шурфа использовалась цифровая камера Canon 6D с широкоугольным фотообъективом «Canon EF 17-40».

Так как рельеф обследуемого участка однородный, нарушенный антропогенным воздействием, на участке был заложен 1 шурф (размерами 2×1 м), ориентированный по сторонам света. Закладка шурфа производилась на части территории участка наименее подверженному техногенным изменениям, хорошо задернованному. Для шурфа № 1 выполнена точная топографическая привязка к координатам в системе WGS-84 с использованием спутниковой системы глобального позиционирования GPS-приемника в программе Alpine Quest.

Разбор отложений в шурфе проводился в соответствии с общепринятой методикой: ручным инструментом, условными горизонтами (пластами) мощностью 0,1-0,2 м. При разборе отложений грунт перебирался и визуально просматривался, проводить дополнительно просев или промывку грунта было признано нецелесообразным. Каждый уровень снятия зачищался для проявления аномалий в почвенных слоях. Глубина раскрытия шурфа определялась геоморфологической ситуацией местности. Для фиксации стратиграфического профиля тщательно зачищался восточный борт шурфа. После окончания исследований шурф засыпался выбранным грунтом (произведена рекультивация).

Методика проведения археологических полевых работ соответствует «Положению о порядке проведения археологических полевых работ и составления научной отчётной документации», утвержденному постановлением Бюро Отделения историко-филологических наук Российской академии наук от 12.04.2023 г. № 15.

Вся испрашиваемая территория под объект «Здание фельдшерско-акушерского пункта в с. Иванкино Государственного бюджетного учреждения здравоохранения Новосибирской области «Каргатская центральная районная больница» (общей площадью 0,2272 га) обследована полностью.

Работы проводились на основании открытого листа № P018-00103-00/01395368 сроком действия с 25 сентября 2024 г. по 31 декабря 2024 г., выданного Министерством культуры РФ на имя Дудко Александра Андреевича (прил. 5).

В результате проведенных полевых археологических работ на землях под объект **«Здание фельдшерско-акушерского пункта в с. Иванкино Государственного бюджетного учреждения здравоохранения Новосибирской области «Каргатская центральная районная больница» (общей площадью 0,2272 га), расположенный в с. Иванкино Каргатского района Новосибирской области в 2024 г. объектов культурного наследия и объектов, обладающих признаками объектов культурного наследия, включая археологического, не выявлено.**

При изучении предоставленной документации и проведении полевых исследований эксперт счёл материалы достаточными для подготовки Акта государственной историко-культурной экспертизы.

**Дополнительных сведений, которые могли бы повлиять на процесс проведения и результатов экспертизы** – не поступало.

**Факты и сведения, выявленные и установленные в результате исследования материалов, представленных на рассмотрение эксперта**

Настоящий Акт отражает результаты историко-культурной экспертизы земель, подлежащих воздействию хозяйственных работ по объекту: **«Здание фельдшерско-акушерского пункта в с. Иванкино Государственного бюджетного учреждения здравоохранения Новосибирской области «Каргатская центральная районная больница» (общей площадью 0,2272 га), расположенный в с. Иванкино Каргатского района Новосибирской области в 2024 г.**

Установлено, что отводимый земельный участок находится на территории Маршанского сельсовета Каргатского района Новосибирской области. Участок археологической разведки, общей площадью 0,2272 га, имеет подквадратную форму со сторонами около 40-45 м. Расположен в 9 м к югу от здания сельского клуба по адресу ул. Центральная 17-1, в 10 м к западу от дороги ул. Партийная. Площадь участка, по словам местных жителей раньше использовалась под школьный сад, непосредственно на месте закладки шурфа выращивали картофель. Затем площадка периодически использовалась под выброс мусора и выкорчеванных пней, в последнее время – на ней хранили уголь для местной котельной (прил. 7, рис. 4-32).

Границы испрашиваемой земли не прилегают и не пересекают границ ранее выявленных объектов культурного наследия и/или объектов культурного наследия, включённых в Единый государственный реестр объектов культурного наследия (памятников истории и культуры) народов Российской Федерации. Ближайшими объектами археологического наследия являются ВОАН «одиночный курган Сарыбалык» и «курганский могильник Аткуль», расположенные 15,3 км к югу (по азимуту 184,5°) и в 16,6 км северо-западу (по азимуту 311°) соответственно от центра обследованного земельного участка (прил. 7, рис. 3).

**Общая ландшафтно-топографическая характеристика испрашиваемой территории**

Район работ расположен в южной части Западно-Сибирской равнины, на территории Барабинской низменности, в междуречье рек Каргат (правый приток р. Чулым) и Чулым (приток озера Малые Чаны), на краю приподнятой водораздельной равнины в правобережье р. Чулым, в 7 км к северу от её основного русла) (прил. 7, рис. 1, 3, 4).

Каргатский район расположен в центральной части Новосибирской области, граничит с Убинским, Чулымским, Кочковским и Доволенским районами.

Рельеф Каргатского района имеет равнинный характер с выраженными пологими гривами. Значимую часть территории занимают понижения с озёрами и займищами. Абсолютные отметки – 130-140 м, наиболее приподнятая часть близ с. Сумы – 150 м. Для района характерно наличие трёх сточных рек – Каргата, Чулыма (с притоком – р. Сума) и Багана имеющих схожую ориентацию стока – с северо-востока на юго-запад. Пространство между этими реками, занято приподнятыми водораздельными лесостепными равнинами.

Геологическое строение верхней части рыхлых отложений характеризуется неглубоким залеганием неогеновых глин павлодарской свиты, распространением грив, сложенных лёссовидными суглинками, и межгривных котловин, заполненных илистыми, водонасыщенными суглинками и супесями.

Среди почв наиболее распространены чернозёмы, лугово-чернозёмные и луговые почвы, в меньшей степени – серые глееватые почвы, болотные, солонцы, солончаки.

Леса представлены берёзово-осиновыми колками и искусственными сосновыми насаждениями. Нижний ярус растительности представлен луговым разнотравьем.

Анализ природно-географической обстановки в районе проведения исследований указывает на относительную перспективность территории междуречья рек Каргат и Чулым, однако отводимый участок приурочен к водораздельной поверхности, удалён от каких-либо водотоков и малоперспективен с точки зрения поиска объектов археологического наследия.

### **Степень историко-культурной изученности испрашиваемой территории**

Первые исследования археологических памятников Каргатского района проведены в 1866 г. В.В. Радловым – исследованы 6 курганов у оз. Карган курганного могильника Индюголь или Иднюголь, а также курганный могильник Карган (в 3 км от аула Карган) и 26 курганов могильника Кызырь-1 (к северу от д. Кызырь). Им же обнаружена курганная группа Казырь-3, в 0,5 км к северо-западу от бывшего с. Кызырь в сторону д. Медняки [Софейков, 2021].

В 1895-1896 гг. С.М. Чугуновым зафиксированы курганы на удалении в 5-5,5 км от станции Каргатский форпост – Каргатский Форпост-1 [Софейков, 2021].

В 1957 г. при проведении мелиоративных работ между деревнями Озерки и Алабуга строителями найдены сосуд, череп и железный нож – переданные в НГКМ [Троицкая, Молодин, Соболев, 1980].

В 1957 г. рабочими совхоза «Озерский» в ходе земляных работ обнаружили крупные кости ископаемых животных. К исследованию объекта были привлечены сотрудники Института зоологии Академии наук Казахской ССР Б.С. Кожамкулова и П.Ф. Савинов [Окладников, Алексеева, 1968; Окладников и др., 1971]. Исследования Волчьей Гривы проводились Г.В. Полуниным [Полунин, 1961], в 1967 г. Э.В. Алексеевой и И.А. Волковым; в 1968 году А.П. Окладниковым, И.А. Волковым, С.Л. Троицким, Э.В. Алексеевой, Б.Г. Григоренко – получена радиоуглеродная дата - 14200±150 (СОАН-78) [Фирсов, Орлова, 1971].

В 1975 г. А.П. Окладниковым и В.И. Молодиным заложены два раскопа [Окладников, Молодин, 1983].

В 1991 г. под руководством академика А.П. Деревянко исследования проводились на площади двух раскопов и в шурфе, и затем были продолжены начиная с 2015 г. фактически ежегодно [Дудко, 2015].

В 1967 г. в НГКМ поступило сообщение от жителя с. Верх-Ровенск Каргатского района об обнаружении 2-х групп курганов у с. Медяки. В 1970 г. Э.А. Севастьянова на основании полученных сведений провела разведку в окрестностях оз. Убинское у с. Медяки, с. Казыры и с. Верх-Ровенск, ею обнаружены курганные могильники Кызырь-1, Кызырь-3, Медяки-1, Медяки-2, Медяки-3, Медяки-4 и одиночные курганы Кызырь-2, Кызырь-4 [Софейков, 2021].

В 1975 г. Е.А. Сидоровым выполнены аварийные раскопки разрушенного кургана в составе курганного могильника Аткуль [Софейков, 2021].

В 1976 г. А.В. Матвеевым открыты одиночные курганы Усть-Сумы-1, Усть-Сумы-3, курганный могильник Усть-Сумы-2, городища Усть-Сумы-4, Усть-Сумы-5 [Софейков, 2021].

С 1990-х гг. на территории Каргатского района проводятся археологические обследования земельных участков, отводимых под хозяйственное освоение.

В 1999 г. экспедицией Научно-производственного центра по сохранению историко-культурного наследия Новосибирской области под руководством О.В. Софейкова проводились археологические изыскания (разведки) на участках дополнительного отвода земель для проектируемого строительства мостового перехода через р. Каргат у с. Аткуль. В результате работ археологические памятники не обнаружены [Ануфриев, 2007].

В 2001 году экспедицией ГУ «Научно-производственный центр по сохранению историко-культурного наследия Новосибирской области» под руководством С.В. Колонцова проведено обследование участков дополнительного отвода земель под



реконструкцию и капитальный ремонт (замена изоляции и труб, устранение дефектов) МН "Омск - Иркутск" в Барабинском, Коченёвском, Убинском, Куйбышевском, Каргатском, Чулымском районах Новосибирской области. В том числе в Каргатском районе обследование проведено на участках проектируемого устранения дефектов на участках (км): 449,66; 456,61; 459,66; 459,69; 462,31; 466,03; 472,66; 475,21; 490,61; 491,88. Протяженность обследованных участков по оси нефтепровода 10 м, по 5 м в обе стороны по оси от указанных участков. Ширина обследованных участков 23 м, по 12,5 м в обе стороны от оси нефтепровода. В результате полевого археологического обследования археологические объекты на этих участках не найдены [Ануфриев, 2007].

В 2002 году под руководством С.В. Колонцова экспедицией ГУ «Научно-производственный центр по сохранению историко-культурного наследия Новосибирской области» были проведены полевые археологические изыскания (разведки) на участках дополнительного отвода земель для ремонта 115 дефектных участков лупинга нефтепровода "Омск - Иркутск" в Барабинском, Каргатском, Коченёвском, Куйбышевском, Новосибирском, Татарском, Убинском, Чановском, Чулымском районах Новосибирской области. Археологические объекты на территории Каргатского района не найдены [Ануфриев, 2007].

В том же 2002 году экспедицией ГУ «Научно-производственный центр по сохранению историко-культурного наследия Новосибирской области» под руководством Д.Е. Ануфриева были обследованы участки дополнительного отвода земель для ремонта автодорог «36 км а/д «Н-0901» - Иванкино» на участке «9 км – Иванкино» (ближайшая обследованная территория по отношению к обследованной в 2024 г.), автодороги «Кочки – Каргат» на участке «93 – 99 км» и внутрихозяйственной автодороги «Первотроицк – Голубовский». Новых археологических памятников на территории Каргатского района не обнаружено [Ануфриев, 2007].

В 2003 г. экспедицией ГУ «Научно-производственный центр по сохранению историко-культурного наследия Новосибирской области» под руководством Д.Е. Ануфриева были обследованы участки дополнительного отвода земель для капитального ремонта внутрихозяйственной автомобильной дороги «подъезд к п. Лебедевский от автодороги «Байкал». В результате полевого археологического обследования археологические объекты на этих участках не найдены [Ануфриев, 2007].

В 2003 г. экспедицией ГУ «Научно-производственный центр по сохранению историко-культурного наследия Новосибирской области» под руководством О.В. Софеева были обследованы участки дополнительного отвода земель для приведения в нормативное состояние сельской автомобильной дороги "Маршанское - Аткуль". Археологические объекты на этих участках не обнаружены [Ануфриев, 2007].

В 2004 г. О.В. Софеев проводил археологические изыскания (разведки) на участках отвода земель для объездной дороги, сосредоточенного резерва и подъезда к нему на объекте капитального ремонта автодороги "203 км а/д "К-17р" - Каргат" км 60 - км 64. Археологические объекты на этих участках не обнаружены [Ануфриев, 2007].

В 2006 г. С.Г. Росляков проводил археологические изыскания (разведки) на участках отвода земель: для объекта «Строительство сети связи по предоставлению универсальных услуг связи с использованием таксофонов» на участке Каргат – Форпост-Каргат и для объекта «Строительство сети связи по предоставлению универсальных услуг связи с использованием таксофонов» на участке п. Москвинский – Москвинка. В ходе этих работ С.Г. Росляковым в 4,4 км к ЮЗ от с. Форпост-Каргат в районе столба «5/42 км» старого Московского тракта, в 180 м к СЗ от оси дороги зафиксирован археологический объект курганный могильник Каргатский Форпост-1 [Ануфриев, 2007].

В 2007 г. экспедицией ГУ «Научно-производственный центр по сохранению историко-культурного наследия Новосибирской области» под руководством Д.Е. Ануфриева проведены изыскательские археологические работы (разведки) на участках Форпост-Каргат – Верх-Каргат, Форпост-Каргат – Мусы, РМ-8 – Карган, Петровский –

Алабуга, Сапожковский – Петровский, РМ-1 – Сапожковский для отвода земель для строительства кабельных волоконно-оптических линий связи, в ходе которых объекты археологического наследия не выявлены [Ануфриев, 2007].

В 2009 г. археологическим отрядом ГАУ НСО «Научно-производственный центр по сохранению историко-культурного наследия Новосибирской области» под руководством Д.Е. Ануфриева проведены работы по инвентаризации 6-ти археологических памятников Каргатского района [Ануфриев, 2009].

В 2011 г. А.Л. Автушковой обнаружен курганный могильник Теренинские Курганы [Автушкова, 2013].

В 2015 г. сотрудниками ГАУ НСО «Научно-производственный центр по сохранению историко-культурного наследия Новосибирской области» под руководством В.А. Сумина проведено обследование земельного участка, отводимого для ремонта а/д «Каргат – Маршанское» в Каргатском районе Новосибирской области, ОАН не выявлены [Сумин, 2016, с. 7].

В 2016 г. сотрудниками ГАУ НСО «Научно-производственный центр по сохранению историко-культурного наследия Новосибирской области» под руководством В.А. Сумина проведены обследования земельных участков, отводимых для капитального ремонта водопропускной трубы на участке км 27+500 – 288+200 а/д «Каргат – Маршанское» и строительства антенных опор по объекту «Система подвижной радиосвязи УС пл.8.0 Омск – УС Сокур на базе системы TETRA. Строительство» в Каргатском районе Новосибирской области, ОАН не выявлены [Сумин, 2016а; Сумин, 2016б].

В 2017 г. сотрудниками ГАУ НСО «Научно-производственный центр по сохранению историко-культурного наследия Новосибирской области» под руководством А.О. Князева проведено обследование участков отвода земель для капитального ремонта водопропускной трубы на а/д «203 км а/д «К-17р» - Каргат» и реконструкции автомобильной дороги «Каргат – Маршанское» на участке км 14+008 – км 34+106 в Каргатском районе Новосибирской области [Сумин, 2017а; Сумин, 2017 б].

В 2018 г. сотрудниками ГАУ НСО «Научно-производственный центр по сохранению историко-культурного наследия Новосибирской области» под руководством В.А. Сумина проведено обследование земельного участка, отводимого для капитального ремонта а/д «60 км а/д «К-09» – Довольное в Каргатском районе Новосибирской области, ОАН не выявлены [Сумин, 2018].

В 2020 г. сотрудниками ГАУ НСО «Научно-производственный центр по сохранению историко-культурного наследия Новосибирской области» под руководством В.А. Сумина проведено обследование земельного участка, отводимого для строительства объекта «Капитальный ремонт а/д «203 км а/д «К-17р» - Каргат» в Каргатском районе Новосибирской области, ОАН не выявлены [Сумин, 2020].

В 2021 г. О.В. Софеевым проведено обследование земель по объектам «Реконструкция автомобильной дороги «Каргат – Маршанское», «Строительство группового водозабора и станции водоподготовки в городе Каргат в Каргатском районе Новосибирской области» и «Строительство лыжной базы в г. Каргате», ОАН не выявлены [Софеев, 2021а; Софеев, 2021б; Софеев, 2021в; Сумин, 2021а; Сумин, 2021б; Сумин, 2021в].

В 2022 г. сотрудниками ИАЭТ СО РАН под руководством К.К. Павленка проведена археологическая разведка по объекту «Магистральный нефтепродуктопровод «Омск-Сокур». Замена трубы на участке «Барабинск-Чулым» на отрезке 430,2-525,4 км, в ходе которой ОАН не выявлены [Новосельцева, 2022а; Новосельцева, 2022б; Новосельцева, 2022в].

Таким образом, проведённые в последние десятилетия археологические работы носили строго разведочный характер и большей частью были связаны с предварительным обследованием земель перед хозяйственным освоением территорий. Ближайшие обследованные территории по отношению к обследованной в 2024 г. земле по объекту

«Здание фельдшерско-акушерского пункта в с. Иванкино Государственного бюджетного учреждения здравоохранения Новосибирской области «Каргатская центральная районная больница» являются археологические разведки:

- Д.Е. Ануфриева в 2002 г. на участке дополнительного отвода земель для ремонта автодороги «36 км а/д «Н-0901» - Иванкино» на участке «9 км – Иванкино»;

- В.А. Сумина в 2015 г. на земельном участке, отводимом для ремонта а/д «Каргат – Маршанское»;

- А.О. Князева в 2017 г. на участке отвода земель для капитального ремонта водопропускной трубы на а/д «203 км а/д «К-17р» - Каргат» и реконструкции автомобильной дороги «Каргат – Маршанское» на участке км 14+008 – км 34+106, в ходе которых объекты археологического наследия не выявлены.

Ближайшими объектами археологического наследия являются ВОАН «одиочный курган Сарыбалык» и «курганый могильник Аткуль», расположенные 15,3 км к югу (по азимуту 184,5°) и в 16,6 км северо-западу (по азимуту 311°) соответственно от центра обследованного земельного участка (прил. 7, рис. 3). Остальные памятники археологии ещё более удалены.

### **Результаты натурного обследования**

Археологические работы проводились на территории участка, **отводимого под объект «Здание фельдшерско-акушерского пункта в с. Иванкино Государственного бюджетного учреждения здравоохранения Новосибирской области «Каргатская центральная районная больница» (общей площадью 0,2272 га)**, расположенный в с. Иванкино Каргатского района Новосибирской области (прил. 1-5; прил. 7, рис. 1-40).

В октябре 2024 г. инженером-археологом ООО «НПЦ «АРХЕО» А.А. Дудко по открытому листу № Р018-00103-00/01395368, выданному Министерством культуры РФ 25.09.2024 г. (прил. 5) проведена археологическая разведка с осуществлением локальных земляных работ согласно Договора № 18-2024/НИР от 09.09.2024 г. между ООО «Инженерная компания Ресурс» и ООО «НПЦ «АРХЕО».

Полевые археологические работы (разведка) проводились в соответствии с методическими требованиями ОПИ ИА РАН, изложенными в «Положении о порядке проведения археологических полевых работ и составления научной отчётной документации», утверждённом постановлением Бюро Отделения историко-филологических наук РАН № 15 от 12.04.2023 г.

На камеральном этапе работ был выполнен сбор и анализ научной литературы, актов государственной историко-культурной экспертизы и архивных источников (использованы личный архив эксперта, электронный архив Актов государственной историко-культурной экспертизы размещённый на официальном сайте Государственной инспекции по охране объектов культурного наследия Новосибирской области [<https://giokn.nso.ru/page/198>]). Помимо этого, в ООО «НПЦ «АРХЕО» за годы работы был создан свой архив, к которому эксперт также обращался во время работы над актом.

Полевому этапу работ предшествовал камеральный: сбор и анализ научной литературы и архивных источников, касающихся территории, на которой предстояло осуществлять археологические работы, сбор имеющихся сведений об объектах культурного наследия, обобщение и анализ результатов предшествующих археологических исследований. Проводился сбор и анализ данных по геоморфологической и ландшафтной ситуации в районе работ, анализировались материалы топографических карт и спутниковых снимков местности.

В ходе камерального этапа работ установлено, что в границах земельного отвода по объекту «Здание фельдшерско-акушерского пункта в с. Иванкино Государственного бюджетного учреждения здравоохранения Новосибирской области «Каргатская центральная районная больница» (общей площадью 0,2272 га), расположенному в с. Иванкино Каргатского района Новосибирской области, отсутствуют объекты

культурного наследия, включенные в реестр и выявленные объекты культурного наследия (прил. 7, рис. 3).

Также, установлено, что ранее отводимый земельный участок не попадал в границы археологических полевых работ (разведок) в предшествующие годы.

По результатам камерального этапа работ определены основные закономерности расположения объектов культурного наследия на рассматриваемой территории и выделен участок натурной археологической разведки (прил. 7, рис. 5, 6).

В ходе камерального этапа нами определено, что закладка шурфа целесообразна на части территории участка наименее подверженной техногенному нарушению.

Для определения наличия/отсутствия объектов культурного наследия на исследуемой территории была проведена археологическая разведка – натурное обследование (прил. 7, рис. 1-40).

Полевые исследования включали: сплошное визуальное обследование территории земельных участков на предмет наличия выраженных в рельефе остатков археологических сооружений, объектов этнографии, подъёмного археологического материала (артефактов) (прил. 7, рис. 13-32); закладку шурфа (размерами 2×1 м) с целью поиска погребенных древних объектов и культурного слоя (прил. 7, рис. 33-40); фотографическую фиксацию всех проводимых работ и их результатов (использовалась цифровая фотокамера Canon 6D с широкоугольным фотообъективом «Canon EF 17-40», с масштабными рейками длиной 3 м (прил. 7, рис. 7-12).

Сплошной визуальный осмотр территории отводимого земельного участка производился пешим маршрутом, таким образом, чтобы осмотреть его полностью на предмет выраженных в рельефе археологизированных сооружений и с целью поиска подъёмного археологического материала.

Для лучшей передачи характера местности на исследуемых участках фотофиксация местности проводилась не в произвольном порядке, а путем создания регулярных точек фотофиксации, с которых окружающее пространство снималось в 4 стороны, ориентируясь по сторонам света. Виды выбирались, исходя из конфигурации объекта и характерных особенностей ландшафта в зоне осмотра. Помимо этого, все точки фотофиксации привязаны к координатам в системе WGS-84 с использованием спутниковой системы глобального позиционирования GPS-приемника в программе Alpine Quest. При фотофиксации участка обследования, выполненного шурфа использовалась цифровая камера Canon 6D с широкоугольным фотообъективом «Canon EF 17-40».

Так как рельеф обследуемого участка однородный, нарушенный антропогенным воздействием, на участке был заложен 1 шурф (размерами 2×1 м), ориентированный по сторонам света. Закладка шурфа производилась на части территории участка наименее подверженному техногенным изменениям, хорошо задернованному. Для шурфа № 1 выполнена точная топографическая привязка к координатам в системе WGS-84 с использованием спутниковой системы глобального позиционирования GPS-приемника в программе Alpine Quest.

Разбор отложений в шурфе проводился в соответствии с общепринятой методикой: ручным инструментом, условными горизонтами (пластами) мощностью 0,1-0,2 м. При разборе отложений грунт перебирался и визуально просматривался, проводить дополнительно просев или промывку грунта было признано нецелесообразным. Каждый уровень снятия зачищался для проявления аномалий в почвенных слоях. Глубина раскрытия шурфа определялась геоморфологической ситуацией местности. Для фиксации стратиграфического профиля тщательно зачищался восточный борт шурфа. После окончания исследований шурф засыпался выбранным грунтом (произведена рекультивация).

Обследуемый участок находится в южной части Западно-Сибирской равнины, на территории Барабинской низменности, в междуречье рек Каргат (правый приток р. Чулым)

и Чулым (приток озера Малые Чаны), на краю приподнятой водораздельной равнины в правобережье р. Чулым, в 7 км к северу от её основного русла) (прил. 7, рис. 1, 3, 4).

Зона обследования объекта «Здание фельдшерско-акушерского пункта в с. Иванкино Государственного бюджетного учреждения здравоохранения Новосибирской области «Каргатская центральная районная больница» (общей площадью 0,2272 га) расположена на территории с. Иванкино, к югу от ул. Центральная и западу от ул. Партийная (прил. 7, рис. 3-6).

**Участок**, общей площадью 0,2272 га, имеет подквадратную форму со сторонами около 40-45 м. Расположен в 9 м к югу от здания сельского клуба по адресу ул. Центральная 17-1, в 10 м к западу от дороги ул. Партийная. Площадь участка, по словам местных жителей раньше использовалась под школьный сад, непосредственно на месте закладки шурфа выращивали картофель. Затем площадка периодически использовалась под выброс мусора и выкорчеванных пней, в последнее время – на ней хранили уголь для местной котельной (прил. 7, рис. 4-32). Растительность – луговое высокотравье с сорняковыми.

Поверхность участка пологоволнистая, по Балтийской системе высот отметки укладываются в диапазон 133-134 м.

Для лучшей передачи характера местности на обследуемом земельном участке фотофиксация проводилась путём создания точек фотофиксации, с которых окружающее пространство снималось в несколько сторон (прил. 7, рис. 5, 6). В подрисовочных подписях указано направление съёмки. Все точки фотофиксации имеют географическую привязку в системе координат WGS-84.

Каталог точек фотофиксации с координатами в формате WGS-84 и номерами рисунков в альбоме иллюстраций (прил. 7) представлен ниже в таблице.

Номер точки фотофиксации	Номера рисунков в альбоме	Координаты WGS-84
1	13-16	N54°53'19.83" E79°54'54.05"
2	17-20	N54°53'18.89" E79°54'54.40"
3	21-24	N54°53'18.80" E79°54'52.40"
4	25-28	N54°53'19.71" E79°54'52.25"
5	29-32	N54°53'19.19" E79°54'53.23"

При визуальном осмотре обследуемого участка подъёмный археологический материал не обнаружен, выраженных в рельефе археологизированных сооружений не зафиксировано, объектов культурного наследия выявлено не было.

На обследуемой территории (участок площадью 0,2272 га) был заложен 1 шурф (прил. 7, рис. 5, 6, 33-40), общей площадью 2 кв.м. Закладка шурфа производилась в наиболее перспективном месте, с точки зрения возможного расположения памятников археологии – на площадке наименее подверженной техногенному нарушению.

**Шурф № 1** (прил. 7, рис. 5, 6, 33-40) имеет координаты N54°53'19.48" E79°54'53.31". Площадка, выбранная для закладки шурфа ровная, растительность – луговое высокотравье. Шурф располагается на поверхности водораздела, примерно в 27 м к югу от юго-восточного угла здания сельского клуба по адресу ул. Центральная 17-1. Абсолютная отметка по Балтийской системе высот – 133 м. Шурф изучен на глубину до 1,5 м.

Характеристика восточного стратиграфического разреза (сверху-вниз):

Дерново-гумусный горизонт, мощностью 0,01-0,02 м.

Слой 1а (перепахан) – тёмно-серый до чёрного рыхлый мелкокомковатый гумусированный лёгкий суглинок, содержащий в себе остатки современного бытового мусора (стекло, полиэтилен, щебень, резина и т.д.). Слой нарушен корнями растений. Нижняя граница чёткая ясная ровная, проведена по изменению цвета и плотности. Глубина залегания от современной дневной поверхности – 0,01-0,02 м. Мощность – 0,25-0,28 м.

Слой 1б – тёмно-серый неоднородный плотный мелкокомковатый гумусированный лёгкий суглинок. Слой сильно нарушен норами землероев и корнями растений. Нижняя

граница нечёткая неясная неровная, проведена по изменению цвета и плотности. Глубина залегания от современной дневной поверхности – 0,27-0,3 м. Мощность – 0,4-0,5 м.

Слой 2 – серо-жёлтый неоднородный плотный мелкокомковатый средний суглинок. Слой сильно нарушен норами землероев. Глубина залегания от современной дневной поверхности – 0,7-0,8 м. При разборе нижнего горизонта обильно проступали грунтовые воды. Исследованная мощность до 0,8 м.

Культурный слой и археологические находки в стратиграфическом разрезе не обнаружены. Морфология слоёв разреза соответствует естественной, нарушенной в верхней части в ходе антропогенной деятельности. В границах места закладки шурфа наблюдаются медленные процессы постепенного разложения корней растений в верхних слоях почвы. Шурф рекультивирован.

Таким образом, шурф № 1 заложен в границах отводимого земельного участка под объект «Здание фельдшерско-акушерского пункта в с. Иванкино Государственного бюджетного учреждения здравоохранения Новосибирской области «Каргатская центральная районная больница» (общей площадью 0,2272 га), в рамках участка археологической разведки. В шурфе признаков культурного слоя и археологических предметов не обнаружено.

В результате натурного обследования вся земля по объекту **«Здание фельдшерско-акушерского пункта в с. Иванкино Государственного бюджетного учреждения здравоохранения Новосибирской области «Каргатская центральная районная больница» (общей площадью 0,2272 га), расположенный в с. Иванкино Каргатского района Новосибирской области в 2024 г.** была обследована в полном объеме.

При визуальном осмотре обследуемого участка подъёмный археологический материал не обнаружен, выраженных в рельефе археологизированных сооружений не зафиксировано. На обследуемой территории был заложен шурф, общей площадью 2 кв.м. В шурфе признаков культурного слоя и археологических предметов не обнаружено. В ходе проведённой археологической разведки новые объекты археологического наследия не выявлены.

***В ходе полевых и архивных исследований установлено:***

1. Анализ источников, специальной литературы и документов, собранных и полученных при проведении экспертизы, показал, что район работ слабо изучен в археологическом отношении, выявленные объекты археологического наследия располагаются на значительном удалении от обследованных участков (прил. 7, рис. 3). В научных публикациях и архивных материалах информация об объектах археологического наследия на исследуемом земельном участке отсутствует.

2. Известные объекты археологического наследия, в том числе включённые в реестр, находятся за пределами отводимого участка – «одиочный курган Сарыбалык» и «курганый могильник Аткуль», расположены 15,3 км к югу (по азимуту 184,5°) и в 16,6 км северо-западу (по азимуту 311°) соответственно от центра обследованного земельного участка (прил. 7, рис. 3). Остальные памятники археологии ещё более удалены. Угроза повреждения известных ОАН в ходе использования земельного участка отсутствует.

3. Результаты проведенных работ позволяют сделать вывод, что на землях, подлежащих воздействию земляных, строительных, мелиоративных, хозяйственных работ по объекту **«Здание фельдшерско-акушерского пункта в с. Иванкино Государственного бюджетного учреждения здравоохранения Новосибирской области «Каргатская центральная районная больница» (общей площадью 0,2272 га), расположенный в с. Иванкино Каргатского района Новосибирской области,** отсутствуют объекты культурного наследия, включенные в реестр и выявленные объекты культурного наследия. Объекты, обладающие признаками объекта культурного наследия, отсутствуют: в рельефе не читаются признаки руинированных конструкций, в стратиграфических разрезах визуально фиксируемые признаки наличия культурного слоя

отсутствуют; археологический материал в земляных выработках и в экспонированном состоянии на площади обследованного участка отсутствует.

**Перечень документов и материалов, собранных и полученных при проведении экспертизы, а также использованной для неё специальной и справочной литературы**

***Список нормативно-правовых документов***

1. Закон РФ № 73-ФЗ от 25.06.02 г. «Об объектах культурного наследия (памятниках истории и культуры) народов Российской Федерации»;
2. Постановление Правительства РФ от 25.04.2024 №530 «Об утверждении Положения о государственной историко-культурной экспертизе»;
3. Постановление Правительства РФ от 12.09.2015 №972 «Об утверждении Положения о зонах охраны объектов культурного наследия (памятников истории и культуры) народов Российской Федерации»;
4. Приказ Министерства культуры РФ от 03.10.2011 № 954 «Об утверждении Положения о Едином государственном реестре объектов культурного наследия (памятников истории и культуры) народов Российской Федерации»;
5. Положение о порядке проведения археологических полевых работ и составления научной отчётной документации», утверждённое постановлением Бюро Отделения историко-филологических наук РАН № 15 от 12.04.2023 г.;
6. Правила выдачи, приостановления и прекращения действия разрешений (открытых листов) на проведение работ по выявлению и изучению объектов археологического наследия, включая работы, имеющие целью поиск и изъятие археологических предметов (утверждены постановлением Правительства Российской Федерации от 24.10.2022 г. № 1893). – М, 2022.

***Список использованных источников и литературы***

1. Автушкова А.Л. История исследования археологических памятников на территории современной Новосибирской области в XVII – первой половине XX вв. – Новосибирск, 2013. – 347 с. Личный архив Дудко А.А.
2. Ануфриев Д.Е. Отчёт об археологических изысканиях (разведках) в Болотнинском, Искитимском, Каргатском, Колыванском, Коченёвском, Мошковском, Новосибирском (сельском), Ордынском, Чановском и Чулымском районах Новосибирской области в 2007 году // Архив НПЦ, Личный архив Дудко А.А.;
3. Ануфриев Д.Е. Отчёт об обследовании, инвентаризации и мониторинге объектов археологического наследия в Усть-Таркском, Татарском, Чулымском, Барабинском, Убинском, Каргатском, Сузунском, Тогучинском, Новосибирском районах Новосибирской области, а также на территории городов Новосибирск и Бердск в 2009 году. Новосибирск, 2010. Личный архив Дудко А.А.
4. Дудко А.А. Отчёт об археологических раскопках на местонахождении Волчья Грива в Каргатском районе Новосибирской области в 2015 году. – Новосибирск, 2016. – 74 с. Личный архив Дудко А.А.
5. Новосельцева В.М. Акт № 7-54/07-22 государственной историко-культурной экспертизы земель, подлежащих воздействию земляных, строительных, мелиоративных, хозяйственных работ по объекту «Магистральный нефтепродуктопровод «Омск-Сокур». Замена трубы на участке «Барабинск-Чулым» 430,2-462,1 км. Новосибирское РНУ. Реконструкция», протяжённостью 32,5 км в Убинском и Каргатском районах Новосибирской области. – Новосибирск, 2022а.
6. Новосельцева В.М. Акт № 8-54/07-22 государственной историко-культурной экспертизы земель, подлежащих воздействию земляных, строительных, мелиоративных, хозяйственных работ по объекту «Магистральный нефтепродуктопровод «Омск-Сокур». Замена трубы на участке «Барабинск-Чулым» 462,1-496,0 км. Новосибирское РНУ.

Реконструкция», протяжённостью 35,36 км в Каргатском районе Новосибирской области. – Новосибирск, 2022б.

7. Новосельцева В.М. Акт № 1-09/54-2022 государственной историко-культурной экспертизы земельного участка протяжённостью 29,4 км, подлежащего воздействию земляных, строительных, хозяйственных работ по объекту «Магистральный нефтепродуктопровод «Омск-Сокур». Замена трубы на участке «Барабинск-Чулым» 496,0-525,4 км. Новосибирское РНУ. Реконструкция» в Чулымском и Каргатском районах Новосибирской области. – Новосибирск, 2022в.

8. Окладников А.П., Алексеева Э.В. Отчет о раскопках стоянки верхнепалеолитического человека в Барабинской степи за 1968 год. –Архив ИА РАН. – Р-1, 3766. – 30 с.

9. Окладников А.П., Григоренко Б.Г., Алексеева Э.В., Волков И.А. Стоянка верхнепалеолитического человека Волчья Грива (раскопки 1968 года) // Материалы полевых исследований дальневосточной археологической экспедиции. – Новосибирск: ИИФФ СО АН СССР, 1971. – Вып. 2. – С. 87-131.

10. Окладников А.П., Молодин В.И. Палеолит Барабы // Палеолит Сибири. – Новосибирск: Наука, 1983. – С. 101-106.

11. Полунин Г.В. О крупном захоронении мамонтов в Барабинской степи //Тр. СНИИГГиМС. – Л., 1961. – Вып. 14. – С.46-48.

12. Софеев О.В. Археологическое обследование (разведка) земель, подлежащих хозяйственному воздействию в результате работ по объекту «Реконструкция автомобильной дороги «Каргат – Маршанское» в Каргатском районе Новосибирской области» – Новосибирск, 2021а – 2 т. – 330 с. – Архивный № 41-арх/2021.

13. Софеев О.В. Археологическое обследование (разведка) земель, подлежащих хозяйственному воздействию в результате работ по объекту «Строительство группового водозабора и станции водоподготовки в городе Каргат в Каргатском районе Новосибирской области» – Новосибирск, 2021б – 110 с. – Архивный № 25-арх/2021.

14. Софеев О.В. Археологическое обследование (разведка) земель, подлежащих хозяйственному воздействию в результате работ по объекту «Строительство лыжной базы в г. Каргате» (Каргатский район Новосибирской области) – Новосибирск, 2021в – 111 с. – Архивный № 19-арх/2021.

15. Сумин В.А. Акт государственной историко-культурной экспертизы земельных участков для капитального ремонта водопропускной трубы на участке км 27+500 – 288+200 а/д «Каргат – Маршанское» в Каргатском районе Новосибирской области (км 26+650) – Новосибирск, 2016а.

16. Сумин В.А. Акт государственной историко-культурной экспертизы земельных участков, подлежащих хозяйственному воздействию в результате строительства антенных опор по объекту «Система подвижной радиосвязи УС пл.8.0 Омск – УС Сокур на базе системы ТЕТРА. Строительство» в Куйбышевском, Каргатском, Коченевском, Чулымском районах Новосибирской области – Новосибирск, 2016б.

17. Сумин В.А. Акт государственной историко-культурной экспертизы земельных участков для капитального ремонта водопропускной трубы на а/д «203 км а/д «К-17р» - Каргат» в Каргатском районе Новосибирской области – Новосибирск, 2017а.

18. Сумин В.А. Акт государственной историко-культурной экспертизы земельных участков для реконструкции автомобильной дороги «Каргат – Маршанское» на участке км 14+008 – км 34+106 в Каргатском районе Новосибирской области – Новосибирск, 2017б.

19. Сумин В.А. Акт государственной историко-культурной экспертизы участка отвода земель для капитального ремонта а/д «60 км а/д «К-09» – Довольное в Каргатском районе Новосибирской области – Новосибирск, 2018.

20. Сумин В.А. Акт государственной историко-культурной экспертизы участка отвода земель для строительства объекта «Капитальный ремонт а/д «203 км а/д «К-17р» -



Каргат» на участках км 23+932 – км 24+500, км 24+913 – км 25+900, км 26+400 – км 26+750, км 27+855 – км 28+850, км 29+050 – км 29+550, км 30+096 – км 31+900» в Каргатском районе Новосибирской области – Новосибирск, 2020.

21. Сумин В.А. Акт государственной историко-культурной экспертизы документации, за исключением научных отчетов о выполненных археологических полевых работах, содержащей результаты исследований, в соответствии с которыми определяется наличие или отсутствие объектов, обладающих признаками объекта культурного наследия, на земельных участках, подлежащих воздействию земляных, строительных, мелиоративных, хозяйственных работ, указанных в статье 30 Федерального закона от 25.06.2002 № 73-ФЗ работ по использованию лесов и иных работ под объект «Реконструкция автомобильной дороги «Каргат – Маршанское» в Каргатском районе Новосибирской области» – Новосибирск, 2021а.

22. Сумин В.А. Акт государственной историко-культурной экспертизы документации, за исключением научных отчетов о выполненных археологических полевых работах, содержащей результаты исследований, в соответствии с которыми определяется наличие или отсутствие объектов, обладающих признаками объекта культурного наследия, на земельных участках, подлежащих воздействию земляных, строительных, мелиоративных, хозяйственных работ, работ по использованию лесов и иных работ под объект «Строительство группового водозабора и станции водоподготовки в городе Каргат в Каргатском районе Новосибирской области» – Новосибирск, 2021б.

23. Сумин В.А. Акт государственной историко-культурной экспертизы документации, за исключением научных отчетов о выполненных археологических полевых работах, содержащей результаты исследований, в соответствии с которыми определяется наличие или отсутствие объектов, обладающих признаками объекта культурного наследия, на земельных участках, подлежащих воздействию земляных, строительных, мелиоративных, хозяйственных работ, работ по использованию лесов и иных работ под объект «Строительство лыжной базы в г. Каргате» (Каргатский район Новосибирской области) – Новосибирск, 2021в.

24. Троицкая Т.Н. Молодин В.И., Соболев В.И. Археологическая карта Новосибирской области. – Новосибирск: Наука, 1980. – 184 с.

25. Фирсов Л.В., Орлова Л.А. Радиоуглеродное датирование кости мамонта стоянки Волчья Грива // Материалы полевых исследований Дальневосточной археологической экспедиции. – Новосибирск: Б.и., 1971. – Вып. 2. – С. 132-134.

### **Обоснование вывода экспертизы**

Изученная документация, привлечённые источники и результаты полевых исследований содержат исчерпывающую и полноценную информацию об испрашиваемых к отводу землях, а также объектах культурного наследия на рассматриваемой территории, соответствующую требованиям Федерального закона от 25.06.2002 № 73-ФЗ «Об объектах культурного наследия (памятниках истории и культуры) народов Российской Федерации» и необходимую для принятия решения о возможности проведения земляных, строительных, мелиоративных, хозяйственных работ, работ по использованию лесов (за исключением работ, указанных в пунктах 3, 4 и 7 части 1 статьи 25 Лесного кодекса Российской Федерации) и иных работ.

В ходе анализа привлечённых источников выяснилось, что какие-либо сведения об объектах культурного наследия, расположенных на испрашиваемой к отводу земле по объекту: **«Здание фельдшерско-акушерского пункта в с. Иванкино Государственного бюджетного учреждения здравоохранения Новосибирской области «Каргатская центральная районная больница» (общей площадью 0,2272 га), расположенному в с. Иванкино Каргатского района Новосибирской области в 2024 г. отсутствуют.**

В результате проведённых полевых работ (археологической разведки) установлен факт отсутствия на территории осуществления будущих хозяйственных работ объектов культурного наследия, включённых в Единый государственный реестр объектов культурного наследия (памятников истории и культуры) народов Российской Федерации, выявленных объектов культурного наследия, объектов, обладающих признаками объектов культурного наследия.

Каких-либо дополнительных мероприятий по сохранению объектов культурного наследия не требуется.

### **ВЫВОД ЭКСПЕРТИЗЫ:**

1. Исходя из вышеизложенного, эксперт пришёл к выводу, что на земельном участке, землях лесного фонда или в границах водных объектов или их частей, подлежащих воздействию земляных, строительных, мелиоративных, хозяйственных работ, испрашиваемых под объект: «Здание фельдшерско-акушерского пункта в с. Иванкино Государственного бюджетного учреждения здравоохранения Новосибирской области «Каргатская центральная районная больница» (общей площадью 0,2272 га), расположенный в с. Иванкино Каргатского района Новосибирской области в 2024 г. объекты культурного наследия, включённые в Единый государственный реестр объектов культурного наследия (памятников истории и культуры) народов Российской Федерации, выявленные объекты культурного наследия, объекты, обладающие признаками объектов культурного наследия, отсутствуют. Испрашиваемый земельный участок находится вне зон охраны/защитных зон объектов культурного наследия.

2. Земля, испрашиваемая к отводу по объекту: «Здание фельдшерско-акушерского пункта в с. Иванкино Государственного бюджетного учреждения здравоохранения Новосибирской области «Каргатская центральная районная больница» (общей площадью 0,2272 га), расположенная в с. Иванкино Каргатского района Новосибирской области в 2024 г. должна использоваться строго в границах отводимой земли для хозяйственного освоения (положительное заключение) без проведения каких-либо дополнительных мероприятий по сохранению объектов культурного наследия.

*Настоящий акт государственной историко-культурной экспертизы составлен в электронном виде, подписан усиленной цифровой подписью. Имеет приложения, являющиеся его неотъемлемой частью.*

*Эксперт, держатель открытого листа: № P018-00103-00/01395368      А.А. Дудко*

*Дата оформления Акта государственной историко-культурной экспертизы – 16 ноября 2024 г.*

### **Список приложений**

**Приложение 1.** Письмо Государственной инспекции по охране объектов культурного наследия Новосибирской области № 1948—04/44 от 10.06.2024 г. на 2-х листах.

**Приложение 2.** Карта-схема расположения испрашиваемого участка на 1-м листе.

**Приложение 3.** Каталог координат границы отводимого земельного участка на 1-м листе.

**Приложение 4.** Выписка из ЕГРН об основных характеристиках испрашиваемого

участка на 4-х листах.

**Приложение 5.** Открытый лист на имя Дудко А.А. № P018-00103-00/01395368 от 25.09.2024 г. на 1-м листе.

**Приложение 6.** Список иллюстраций на 4-х листах.

**Приложение 7.** Альбом иллюстраций на 23-х листах.

**Приложение 8.** Схема расположения испрашиваемого участка на кадастровой карте на 1-м листе.

## **ПРИЛОЖЕНИЯ**



**ГОСУДАРСТВЕННАЯ ИНСПЕКЦИЯ  
ПО ОХРАНЕ ОБЪЕКТОВ  
КУЛЬТУРНОГО НАСЛЕДИЯ  
НОВОСИБИРСКОЙ ОБЛАСТИ**

Мичурина, 6, г. Новосибирск, 630099

тел/факс (8-383) 228-63-58

[www.giookn.nso.ru](http://www.giookn.nso.ru)

[giookn@nso.ru](mailto:giookn@nso.ru)

10.06.2024 № 1948-04/44

На № \_\_\_\_\_ от \_\_\_\_\_  
О предоставлении информации

Смолко Е.А.

[izisk2022@mail.ru](mailto:izisk2022@mail.ru)

Государственной инспекцией по охране объектов культурного наследия Новосибирской области (далее – Инспекция) рассмотрено Ваше обращение (вх. №4184980275 от 20.05.2024) о предоставлении информации о наличии или отсутствии объектов культурного наследия, включенных в единый государственный реестр объектов культурного наследия (памятников истории и культуры) народов Российской Федерации, выявленных объектов культурного наследия, объектов, обладающих признаками объекта культурного наследия (в том числе археологического наследия), зон охраны и защитных зон объектов культурного наследия на земельном участке с кадастровым номером 54:09:022901:245, для работ по объекту «Здание фельдшерско-акушерского пункта в с. Иванкино Государственного бюджетного учреждения здравоохранения Новосибирской области «Каргатская центральная районная больница».

Указанный земельный участок расположен в Каргатском районе Новосибирской области, вне зон охраны и защитных зон объектов культурного наследия.

Объекты культурного наследия, включенные в единый государственный реестр объектов культурного наследия (памятников истории и культуры) народов Российской Федерации, выявленные объекты культурного наследия на испрашиваемой территории отсутствуют.

Сведениями об отсутствии на данной территории объектов, обладающих признаками объекта культурного наследия (в том числе археологического наследия), Инспекция не располагает.

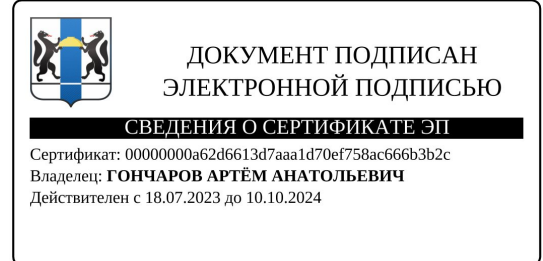
Учитывая изложенное, в случае проведения земляных, строительных, хозяйственных и иных работ на испрашиваемой территории Заказчик данных работ, обязан руководствоваться нормами ст. 28, 30, 31, 32, 36, 45.1 Федерального закона от 25.06.2002 № 73-ФЗ «Об объектах культурного наследия (памятниках истории и культуры) народов Российской Федерации».

Дополнительно сообщая, что постановлением Правительства Российской Федерации от 30.12.2023 № 2418 «Об особенностях порядка определения наличия или отсутствия объектов, обладающих признаками объекта археологического наследия, на территориях, подлежащих воздействию изыскательских, земляных, строительных, мелиоративных, хозяйственных работ, указанных в статье 30

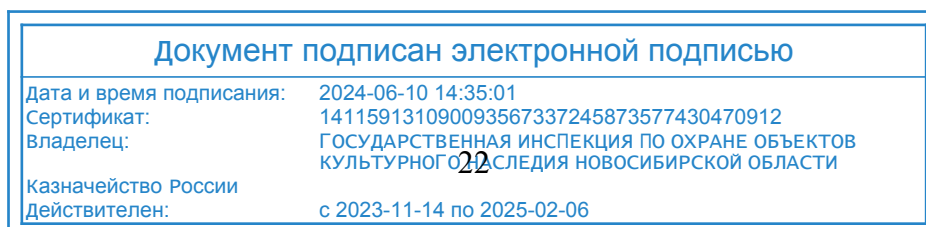
Федерального закона «Об объектах культурного наследия (памятниках истории и культуры) народов Российской Федерации» работ по использованию лесов и иных работ» установлены особенности определения наличия или отсутствия археологических объектов на территориях, где проводятся изыскательские, земляные, строительные, мелиоративные, хозяйственные и иные работы.

Заместитель начальника инспекции

А.А. Гончаров



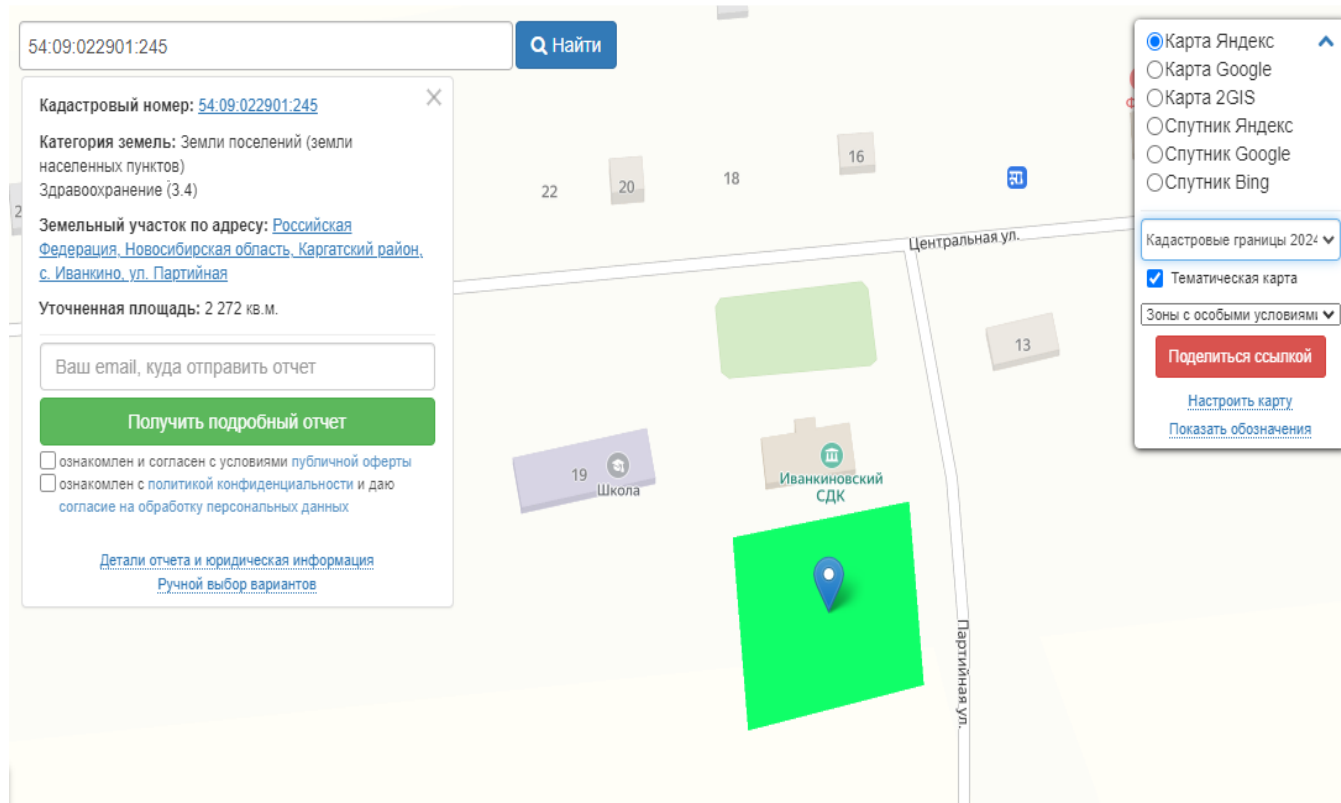
Н.Е.Ермолович  
228-63-55  
ene@nso.ru



## СИТУАЦИОННАЯ СХЕМА ОБЪЕКТА

ИП Смолко Е.А. выполняет инженерно-экологические изыскания на объекте: «Здание фельдшерско-акушерского пункта в с. Иванкино Государственного бюджетного учреждения здравоохранения Новосибирской области «Каргатская центральная районная больница».

Месторасположение: РФ, Новосибирская область, Кагатский район, с. Иванкино, ул. Партийная, земельный участок с кадастровым номером 54:09:022901:245.



Каталог поворотных точек по объекту: «Здание фельдшерско-акушерского пункта в с. Иванкино Государственного бюджетного учреждения здравоохранения Новосибирской области «Каргатская центральная районная больница» (общей площадью 0,2272 га), расположенному в с. Иванкино Каргатского района Новосибирской области в 2024 г.

№	Система координат: WGS-84	
	Северная широта	Восточная долгота
1	54°53'20.12"	79°54'54.39"
2	54°53'18.79"	79°54'54.67"
3	54°53'18.59"	79°54'52.16"
4	54°53'19.94"	79°54'51.93"



**Филиал публично-правовой компании "Роскадастр" по Новосибирской области**  
полное наименование органа регистрации прав

Выписка из Единого государственного реестра недвижимости об основных характеристиках и зарегистрированных правах на объект недвижимости

Сведения об основных характеристиках объекта недвижимости

На основании запроса от 01.02.2024, поступившего на рассмотрение 01.02.2024, сообщаем, что согласно записям Единого государственного реестра недвижимости:

Раздел 1 Лист 1

Земельный участок			
вид объекта недвижимости			
Лист № 1 раздела 1	Всего листов раздела 1: 1	Всего разделов: 3	Всего листов выписки: 4
01.02.2024г. № КУВИ-001/2024-32587742			
Кадастровый номер:	54:09:022901:245		
Номер кадастрового квартала:	54:09:022901		
Дата присвоения кадастрового номера:	17.12.2020		
Ранее присвоенный государственный учетный номер:	данные отсутствуют		
Местоположение:	Российская Федерация, Новосибирская область, Каргатский район, с. Иванкино, ул. Партийная		
Площадь, м2:	2272 +/- 13		
Кадастровая стоимость, руб:	1041913.72		
Кадастровые номера расположенных в пределах земельного участка объектов недвижимости:	данные отсутствуют		
Категория земель:	Земли населенных пунктов		
Виды разрешенного использования:	Здравоохранение (3.4)		
Статус записи об объекте недвижимости:	Сведения об объекте недвижимости имеют статус "актуальные"		
Особые отметки:	данные отсутствуют		
Получатель выписки:	Киприянова Лидия Георгиевна, действующий(ая) на основании документа "" ГОСУДАРСТВЕННОЕ КАЗЕННОЕ УЧРЕЖДЕНИЕ НОВОСИБИРСКОЙ ОБЛАСТИ "УПРАВЛЕНИЕ КАПИТАЛЬНОГО СТРОИТЕЛЬСТВА"		

полное наименование должности	 ДОКУМЕНТ ПОДПИСАН ЭЛЕКТРОННОЙ ПОДПИСЬЮ	инициалы, фамилия
	Сертификат: 00BV056B7401CB38D2B3576ACDC8425108 Владелец: ФЕДЕРАЛЬНАЯ СЛУЖБА ГОСУДАРСТВЕННОЙ РЕГИСТРАЦИИ, КАДАСТРА И КАРТОГРАФИИ Действителен: с 27.06.2023 по 19.09.2024	

## Выписка из Единого государственного реестра недвижимости об основных характеристиках и зарегистрированных правах на объект недвижимости

## Сведения о зарегистрированных правах

Земельный участок			
вид объекта недвижимости			
Лист № 1 раздела 2	Всего листов раздела 2: 2	Всего разделов: 3	Всего листов выписки: 4
01.02.2024г. № КУВИ-001/2024-32587742			
Кадастровый номер:		54:09:022901:245	

1	Правообладатель (правообладатели):	1.1	Новосибирская область
	Сведения о возможности предоставления третьим лицам персональных данных физического лица:	1.1.1	данные отсутствуют
2	Вид, номер, дата и время государственной регистрации права:	2.1	Собственность 54:09:022901:245-54/177/2023-2 10.08.2023 05:23:27
4	Сведения об осуществлении государственной регистрации сделки, права, ограничения права без необходимого в силу закона согласия третьего лица, органа:	4.1	данные отсутствуют
5	Ограничение прав и обременение объекта недвижимости:	не зарегистрировано	
1	Правообладатель (правообладатели):	1.2	Государственное бюджетное учреждение здравоохранения Новосибирской области "Каргатская центральная районная больница", ИНН: 5423101256, ОГРН: 1025406025919
	Сведения о возможности предоставления третьим лицам персональных данных физического лица:	1.2.1	данные отсутствуют
2	Вид, номер, дата и время государственной регистрации права:	2.2	Постоянное (бессрочное) пользование 54:09:022901:245-54/163/2022-1 14.04.2022 05:22:14
4	Сведения об осуществлении государственной регистрации сделки, права, ограничения права без необходимого в силу закона согласия третьего лица, органа:	4.2	данные отсутствуют
5	Ограничение прав и обременение объекта недвижимости:	не зарегистрировано	

полное наименование должности	 ДОКУМЕНТ ПОДПИСАН ЭЛЕКТРОННОЙ ПОДПИСЬЮ Сертификат: 00BV056B7401CB38D2B3576ACDC8425108 Владелец: ФЕДЕРАЛЬНАЯ СЛУЖБА ГОСУДАРСТВЕННОЙ РЕГИСТРАЦИИ, КАДАСТРА И КАРТОГРАФИИ Действителен: с 27.06.2023 по 19.09.2024	инициалы, фамилия
-------------------------------	---	-------------------

Земельный участок	
вид объекта недвижимости	
Лист № 2 раздела 2	Всего листов раздела 2: 2
Всего разделов: 3	
Всего листов выписки: 4	
01.02.2024г. № КУВИ-001/2024-32587742	
Кадастровый номер:	54:09:022901:245
6	Заявленные в судебном порядке права требования: данные отсутствуют
7	Сведения о возражении в отношении зарегистрированного права: данные отсутствуют
8	Сведения о возможности предоставления третьим лицам персональных данных физического лица: данные отсутствуют
9	Сведения о наличии решения об изъятии объекта недвижимости для государственных и муниципальных нужд: данные отсутствуют
10	Сведения о невозможности государственной регистрации без личного участия правообладателя или его законного представителя: данные отсутствуют
11	Правопритязания и сведения о наличии поступивших, но не рассмотренных заявлений о проведении государственной регистрации права (перехода, прекращения права), ограничения права или обременения объекта недвижимости, сделки в отношении объекта недвижимости: отсутствуют
12	Сведения о невозможности государственной регистрации перехода, прекращения, ограничения права на земельный участок из земель сельскохозяйственного назначения: данные отсутствуют

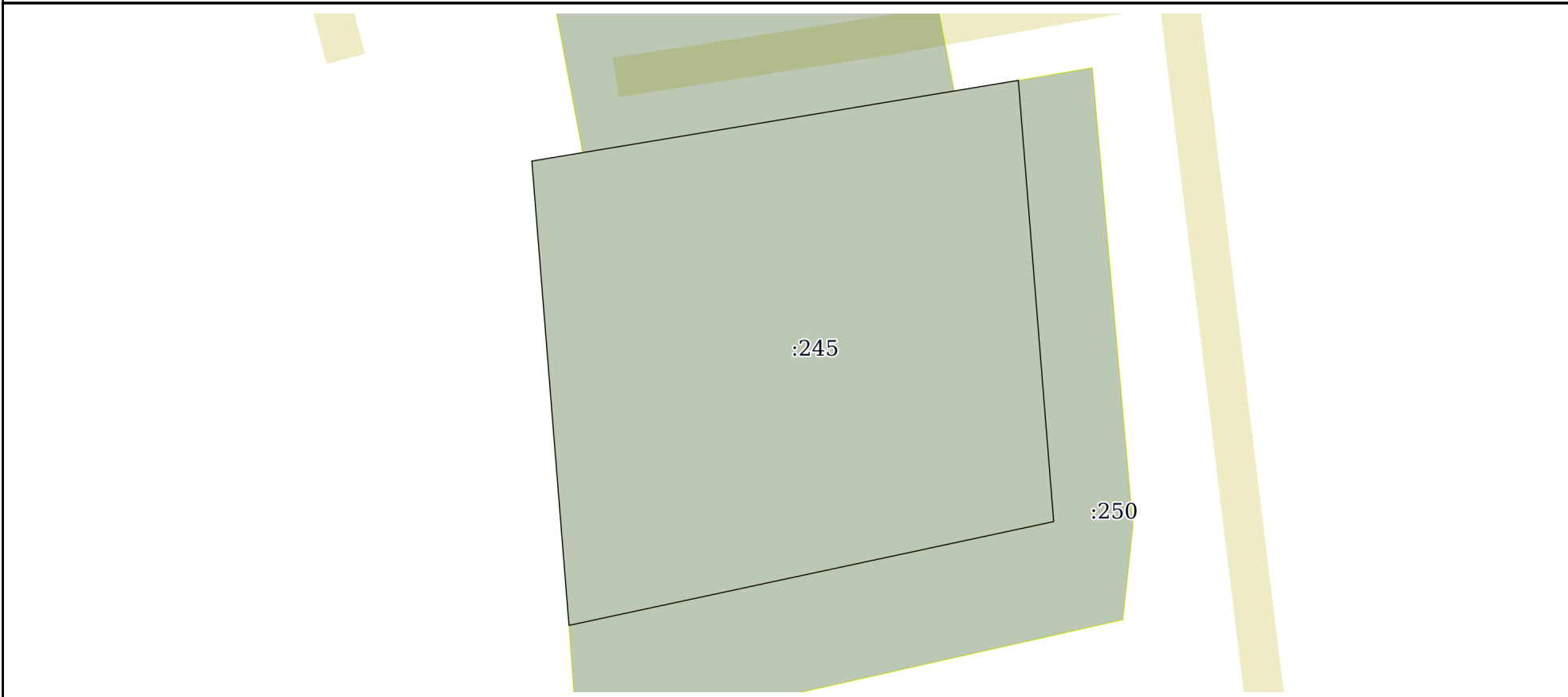
полное наименование должности	 ДОКУМЕНТ ПОДПИСАН ЭЛЕКТРОННОЙ ПОДПИСЬЮ	инициалы, фамилия
	Сертификат: 00ВВ056В7401СВ38D2В3576АСDС8425108 Владелец: ФЕДЕРАЛЬНАЯ СЛУЖБА ГОСУДАРСТВЕННОЙ РЕГИСТРАЦИИ, КАДАСТРА И КАРТОГРАФИИ Действителен: с 27.06.2023 по 19.09.2024	

Выписка из Единого государственного реестра недвижимости об основных характеристиках и зарегистрированных правах на объект недвижимости

Описание местоположения земельного участка

Земельный участок			
вид объекта недвижимости			
Лист № 1 раздела 3	Всего листов раздела 3: 1	Всего разделов: 3	Всего листов выписки: 4
01.02.2024г. № КУВИ-001/2024-32587742			
Кадастровый номер:		54:09:022901:245	

План (чертеж, схема) земельного участка



Масштаб 1:600	Условные обозначения:		
---------------	-----------------------	--	--

полное наименование должности	 ДОКУМЕНТ ПОДПИСАН ЭЛЕКТРОННОЙ ПОДПИСЬЮ	инициалы, фамилия
	Сертификат: 00ВВ056В7401СВ38D2В3576АСDС8425108 Владелец: ФЕДЕРАЛЬНАЯ СЛУЖБА ГОСУДАРСТВЕННОЙ РЕГИСТРАЦИИ, КАДАСТРА И КАРТОГРАФИИ Действителен: с 27.06.2023 по 19.09.2024	



Министерство культуры Российской Федерации

# ОТКРЫТЫЙ ЛИСТ

№ P018-00103-00/01395368

Настоящий открытый лист выдан:

*Дудко Александру Андреевичу*

*паспорт 5008 № 455285*

(серия номер паспорта)

на право проведения археологических полевых работ  
на земельном участке с кадастровым номером 54:09:022901:245, отведенном  
под объект «Здание фельдшерско-акушерского пункта в с. Иванкино государственного  
бюджетного учреждения здравоохранения Новосибирской области «Каргатская  
центральная районная больница» в Каргатском районе Новосибирской области.

(место проведения археологических полевых работ)

На основании открытого листа

*Дудко Александр Андреевич*

(Ф.И.О)

имеет право производить следующие археологические полевые работы:  
*археологические разведки с осуществлением локальных земляных работ на указанной  
территории в целях выявления объектов археологического наследия, уточнения  
сведений о них и планирования мероприятий по обеспечению их сохранности.*

Передоверие права на проведение археологических полевых работ по данному открытому  
листу другому лицу запрещается.

Срок действия открытого листа: с 25 сентября 2024 г. по 31 декабря 2024 г.

Дата принятия решения о предоставлении открытого листа: 25 сентября 2024 г.

Первый заместитель Министра

(должность)

Дата 25 сентября 2024 г.



(подпись)

С.Г.Обрывалин

(Ф.И.О.)

М.П.

## Список иллюстраций:

Рис. 1. Новосибирская область. Каргатский район, с. Иванкино. Археологическая разведка по объекту: «Здание фельдшерско-акушерского пункта в с. Иванкино Государственного бюджетного учреждения здравоохранения Новосибирской области «Каргатская центральная районная больница». Географическая карта части Южной Сибири с указанием района проведения работ.

Рис. 2. Новосибирская область. Каргатский район, с. Иванкино. Археологическая разведка по объекту: «Здание фельдшерско-акушерского пункта в с. Иванкино Государственного бюджетного учреждения здравоохранения Новосибирской области «Каргатская центральная районная больница». Административная карта-схема Новосибирской области с указанием района проведения работ.

Рис. 3. Новосибирская область. Каргатский район, с. Иванкино. Археологическая разведка по объекту: «Здание фельдшерско-акушерского пункта в с. Иванкино Государственного бюджетного учреждения здравоохранения Новосибирской области «Каргатская центральная районная больница». Топографическая карта Каргатского района Новосибирской области с указанием района проведения работ и известных объектов археологического наследия.

Рис. 4. Новосибирская область. Каргатский район, с. Иванкино. Археологическая разведка по объекту: «Здание фельдшерско-акушерского пункта в с. Иванкино Государственного бюджетного учреждения здравоохранения Новосибирской области «Каргатская центральная районная больница». Ситуационная географическая карта с указанием месторасположения района работ.

Рис. 5. Новосибирская область. Каргатский район, с. Иванкино. Археологическая разведка по объекту: «Здание фельдшерско-акушерского пункта в с. Иванкино Государственного бюджетного учреждения здравоохранения Новосибирской области «Каргатская центральная районная больница». Ситуационный план на топографической карте-схеме с указанием границы участка археологической разведки, мест расположения точек фотофиксации №№ 1-5 и шурфа № 1.

Рис. 6. Новосибирская область. Каргатский район, с. Иванкино. Археологическая разведка по объекту: «Здание фельдшерско-акушерского пункта в с. Иванкино Государственного бюджетного учреждения здравоохранения Новосибирской области «Каргатская центральная районная больница». Ситуационный план на спутниковом снимке Google Earth (дата съёмки 31.08.2024 г.) с указанием границы участка археологической разведки, мест расположения точек фотофиксации №№ 1-5 и шурфа № 1.

Рис. 7. Фото. Новосибирская область. Каргатский район, с. Иванкино. Археологическая разведка по объекту: «Здание фельдшерско-акушерского пункта в с. Иванкино Государственного бюджетного учреждения здравоохранения Новосибирской области «Каргатская центральная районная больница». Общий вид территории археологической разведки с юга.

Рис. 8. Фото. Новосибирская область. Каргатский район, с. Иванкино. Археологическая разведка по объекту: «Здание фельдшерско-акушерского пункта в с. Иванкино Государственного бюджетного учреждения здравоохранения Новосибирской области «Каргатская центральная районная больница». Общий вид отводимого земельного участка сверху с юга с указанием его границы и точек фотофиксации №№ 1-5.

Рис. 9. Фото. Новосибирская область. Каргатский район, с. Иванкино. Археологическая разведка по объекту: «Здание фельдшерско-акушерского пункта в с. Иванкино Государственного бюджетного учреждения здравоохранения Новосибирской области «Каргатская центральная районная больница». Общий вид отводимого земельного участка с юга.

Рис. 10. Фото. Новосибирская область. Каргатский район, с. Иванкино. Археологическая разведка по объекту: «Здание фельдшерско-акушерского пункта в с. Иванкино Государственного бюджетного учреждения здравоохранения Новосибирской







с. Иванкино Государственного бюджетного учреждения здравоохранения Новосибирской области «Каргатская центральная районная больница». Точка фотофиксации № 5. Вид с севера.

Рис. 32. Фото. Новосибирская область. Каргатский район, с. Иванкино. Археологическая разведка по объекту: «Здание фельдшерско-акушерского пункта в с. Иванкино Государственного бюджетного учреждения здравоохранения Новосибирской области «Каргатская центральная районная больница». Точка фотофиксации № 5. Вид с востока.

Рис. 33. Фото. Новосибирская область. Каргатский район, с. Иванкино. Археологическая разведка по объекту: «Здание фельдшерско-акушерского пункта в с. Иванкино Государственного бюджетного учреждения здравоохранения Новосибирской области «Каргатская центральная районная больница». Шурф № 1. Рабочие моменты: снятие дёрна с поверхности шурфа.

Рис. 34. Фото. Новосибирская область. Каргатский район, с. Иванкино. Археологическая разведка по объекту: «Здание фельдшерско-акушерского пункта в с. Иванкино Государственного бюджетного учреждения здравоохранения Новосибирской области «Каргатская центральная районная больница». Шурф № 1. Рабочие моменты: зачистка стратиграфических профилей.

Рис. 35. Фото. Новосибирская область. Каргатский район, с. Иванкино. Археологическая разведка по объекту: «Здание фельдшерско-акушерского пункта в с. Иванкино Государственного бюджетного учреждения здравоохранения Новосибирской области «Каргатская центральная районная больница». Шурф № 1. Вид до начала вскрышных работ с юга.

Рис. 36. Фото. Новосибирская область. Каргатский район, с. Иванкино. Археологическая разведка по объекту: «Здание фельдшерско-акушерского пункта в с. Иванкино Государственного бюджетного учреждения здравоохранения Новосибирской области «Каргатская центральная районная больница». Шурф № 1. Современная дневная поверхность, вид с юга.

Рис. 37. Фото. Новосибирская область. Каргатский район, с. Иванкино. Археологическая разведка по объекту: «Здание фельдшерско-акушерского пункта в с. Иванкино Государственного бюджетного учреждения здравоохранения Новосибирской области «Каргатская центральная районная больница». Шурф № 1. Вид исследованного шурфа с юга.

Рис. 38. Фото. Новосибирская область. Каргатский район, с. Иванкино. Археологическая разведка по объекту: «Здание фельдшерско-акушерского пункта в с. Иванкино Государственного бюджетного учреждения здравоохранения Новосибирской области «Каргатская центральная районная больница». Шурф № 1. Дно исследованного шурфа, вид с юга.

Рис. 39. Фото. Новосибирская область. Каргатский район, с. Иванкино. Археологическая разведка по объекту: «Здание фельдшерско-акушерского пункта в с. Иванкино Государственного бюджетного учреждения здравоохранения Новосибирской области «Каргатская центральная районная больница». Шурф № 1. Восточная стенка, вид с запада.

Рис. 40. Фото. Новосибирская область. Каргатский район, с. Иванкино. Археологическая разведка по объекту: «Здание фельдшерско-акушерского пункта в с. Иванкино Государственного бюджетного учреждения здравоохранения Новосибирской области «Каргатская центральная районная больница». Шурф № 1. Вид с юга после рекультивации.

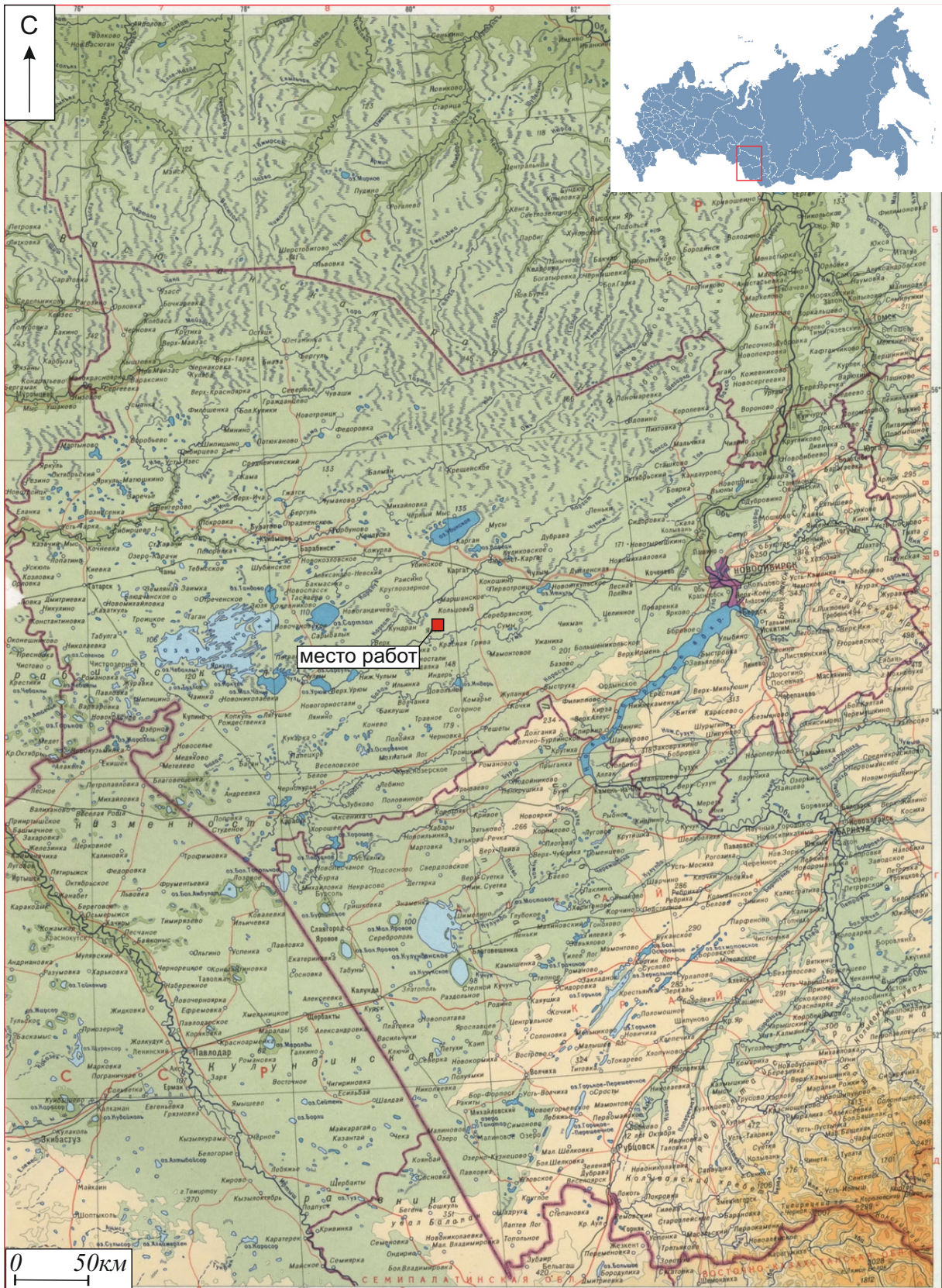
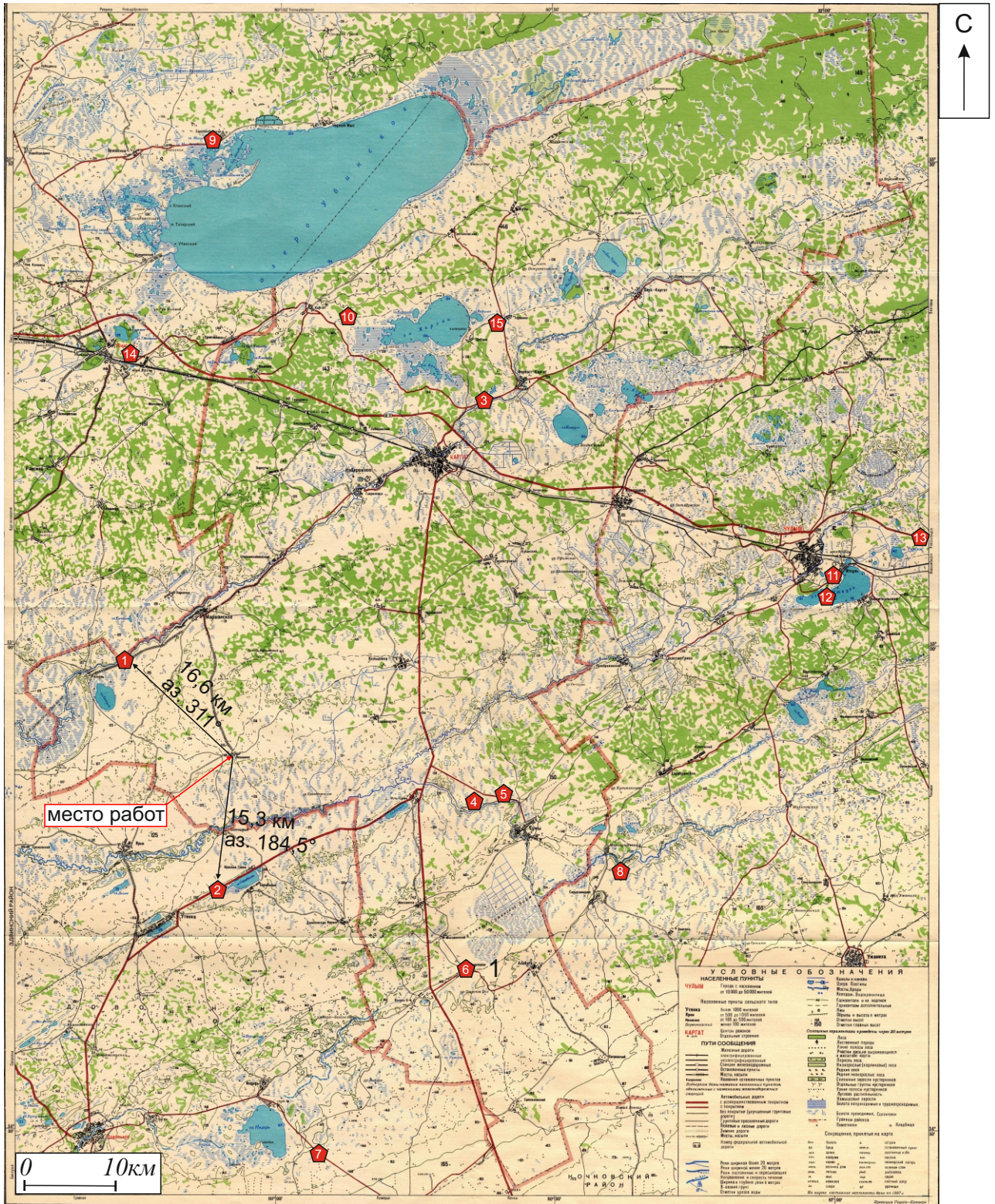


Рис. 1. Новосибирская область. Каргатский район, с. Иванкино. Археологическая разведка по объекту: «Здание фельдшерско-акушерского пункта в с. Иванкино Государственного бюджетного учреждения здравоохранения Новосибирской области «Каргатская центральная районная больница». Географическая карта части Южной Сибири с указанием района проведения работ.



Рис. 2. Новосибирская область. Каргатский район, с. Иванкино. Археологическая разведка по объекту: «Здание фельдшерско-акушерского пункта в с. Иванкино Государственного бюджетного учреждения здравоохранения Новосибирской области «Каргатская центральная районная больница». Административная карта-схема Новосибирской области с указанием района проведения работ.



1 - курганный могильник Аткуль, 2 - одиночный курган Сарыбалык, 3 - курганный могильник Каргатский Форпост-1, 4 - одиночный курган Усть-Сумы-1, 5 - комплекс памятников Усть-Сумы 2-5, 6 - стоянка Волчья Грива, 7 - одиночный курган Индерь-2, 8 - курганный могильник Сарыкамышенка-1, 9 - комплекс памятников Заречноубинское 1-8, 10 - курганный могильник Карган, 11 - поселение Иткуль-1, 12 - курганный могильник Иткуль-2, 13 - одиночный курган Назарова Грива, 14 - курганный могильник Убинские Курганы, 15 - курганный могильник Теренинские Курганы

Рис. 3. Новосибирская область. Каргатский район, с. Иванкино. Археологическая разведка по объекту: «Здание фельдшерско-акушерского пункта в с. Иванкино Государственного бюджетного учреждения здравоохранения Новосибирской области «Каргатская центральная районная больница». Топографическая карта Каргатского района Новосибирской области с указанием района проведения работ и известных объектов археологического наследия.

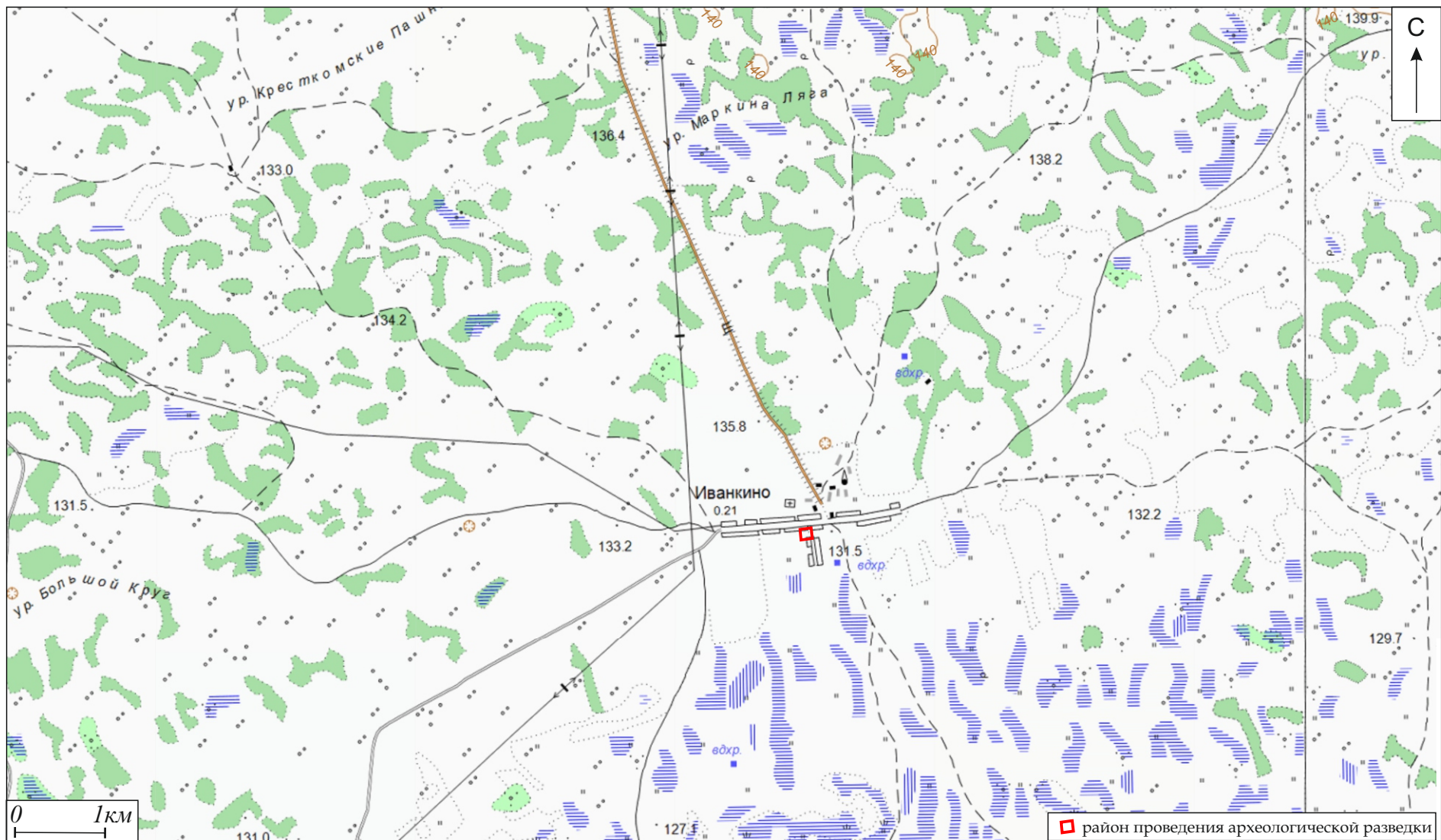


Рис. 4. Новосибирская область. Каргатский район, с. Иванкино. Археологическая разведка по объекту: «Здание фельдшерско-акушерского пункта в с. Иванкино Государственного бюджетного учреждения здравоохранения Новосибирской области «Каргатская центральная районная больница». Ситуационная географическая карта с указанием месторасположения района работ.

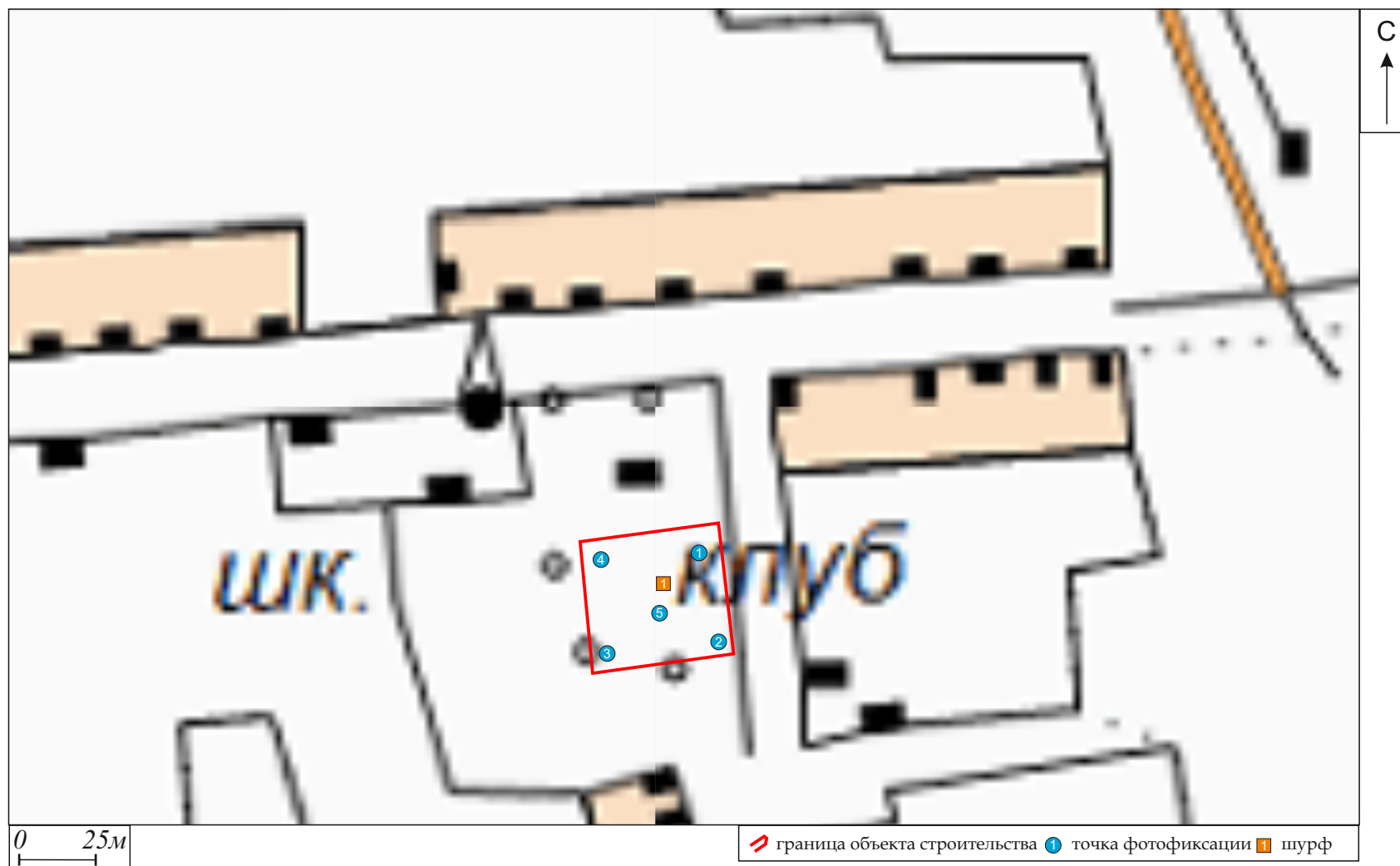


Рис. 5. Новосибирская область. Каргатский район, с. Иванкино. Археологическая разведка по объекту: «Здание фельдшерско-акушерского пункта в с. Иванкино Государственного бюджетного учреждения здравоохранения Новосибирской области «Каргатская центральная районная больница». Ситуационный план на топографической карте-схеме с указанием границы участка археологической разведки, мест расположения точек фотофиксации №№ 1-5 и шурфа № 1.



Рис. 6. Новосибирская область. Каргатский район, с. Иванкино. Археологическая разведка по объекту: «Здание фельдшерско-акушерского пункта в с. Иванкино Государственного бюджетного учреждения здравоохранения Новосибирской области «Каргатская центральная районная больница». Ситуационный план на спутниковом снимке Google Earth (дата съёмки 31.08.2024 г.) с указанием границы участка археологической разведки, мест расположения точек фотофиксации №№ 1-5 и шурфа № 1.



Рис. 7. Фото. Новосибирская область. Каргатский район, с. Иванкино. Археологическая разведка по объекту: «Здание фельдшерско-акушерского пункта в с. Иванкино Государственного бюджетного учреждения здравоохранения Новосибирской области «Каргатская центральная районная больница». Общий вид территории археологической разведки с юга.



Рис. 8. Фото. Новосибирская область. Каргатский район, с. Иванкино. Археологическая разведка по объекту: «Здание фельдшерско-акушерского пункта в с. Иванкино Государственного бюджетного учреждения здравоохранения Новосибирской области «Каргатская центральная районная больница». Общий вид отводимого земельного участка сверху с юга с указанием его границы и точек фотофиксации №№ 1-5.





Рис. 9. Фото. Новосибирская область. Каргатский район, с. Иванкино. Археологическая разведка по объекту: «Здание фельдшерско-акушерского пункта в с. Иванкино Государственного бюджетного учреждения здравоохранения Новосибирской области «Каргатская центральная районная больница». Общий вид отводимого земельного участка с юга.



Рис. 10. Фото. Новосибирская область. Каргатский район, с. Иванкино. Археологическая разведка по объекту: «Здание фельдшерско-акушерского пункта в с. Иванкино Государственного бюджетного учреждения здравоохранения Новосибирской области «Каргатская центральная районная больница». Общий вид отводимого земельного участка с запада.



Рис. 11. Фото. Новосибирская область. Каргатский район, с. Иванкино. Археологическая разведка по объекту: «Здание фельдшерско-акушерского пункта в с. Иванкино Государственного бюджетного учреждения здравоохранения Новосибирской области «Каргатская центральная районная больница». Общий вид отводимого земельного участка с севера.



Рис. 12. Фото. Новосибирская область. Каргатский район, с. Иванкино. Археологическая разведка по объекту: «Здание фельдшерско-акушерского пункта в с. Иванкино Государственного бюджетного учреждения здравоохранения Новосибирской области «Каргатская центральная районная больница». Общий вид отводимого земельного участка с востока.



Рис. 13. Фото. Новосибирская область. Каргатский район, с. Иванкино. Археологическая разведка по объекту: «Здание фельдшерско-акушерского пункта в с. Иванкино Государственного бюджетного учреждения здравоохранения Новосибирской области «Каргатская центральная районная больница». Точка фотофиксации № 1. Вид с юга.



Рис. 14. Фото. Новосибирская область. Каргатский район, с. Иванкино. Археологическая разведка по объекту: «Здание фельдшерско-акушерского пункта в с. Иванкино Государственного бюджетного учреждения здравоохранения Новосибирской области «Каргатская центральная районная больница». Точка фотофиксации № 1. Вид с запада.



Рис. 15. Фото. Новосибирская область. Каргатский район, с. Иванкино. Археологическая разведка по объекту: «Здание фельдшерско-акушерского пункта в с. Иванкино Государственного бюджетного учреждения здравоохранения Новосибирской области «Каргатская центральная районная больница». Точка фотофиксации № 1. Вид с севера.



Рис. 16. Фото. Новосибирская область. Каргатский район, с. Иванкино. Археологическая разведка по объекту: «Здание фельдшерско-акушерского пункта в с. Иванкино Государственного бюджетного учреждения здравоохранения Новосибирской области «Каргатская центральная районная больница». Точка фотофиксации № 1. Вид с востока.



Рис. 17. Фото. Новосибирская область. Каргатский район, с. Иванкино. Археологическая разведка по объекту: «Здание фельдшерско-акушерского пункта в с. Иванкино Государственного бюджетного учреждения здравоохранения Новосибирской области «Каргатская центральная районная больница». Точка фотофиксации № 2. Вид с юга.



Рис. 18. Фото. Новосибирская область. Каргатский район, с. Иванкино. Археологическая разведка по объекту: «Здание фельдшерско-акушерского пункта в с. Иванкино Государственного бюджетного учреждения здравоохранения Новосибирской области «Каргатская центральная районная больница». Точка фотофиксации № 2. Вид с запада.



Рис. 19. Фото. Новосибирская область. Каргатский район, с. Иванкино. Археологическая разведка по объекту: «Здание фельдшерско-акушерского пункта в с. Иванкино Государственного бюджетного учреждения здравоохранения Новосибирской области «Каргатская центральная районная больница». Точка фотофиксации № 2. Вид с севера.



Рис. 20. Фото. Новосибирская область. Каргатский район, с. Иванкино. Археологическая разведка по объекту: «Здание фельдшерско-акушерского пункта в с. Иванкино Государственного бюджетного учреждения здравоохранения Новосибирской области «Каргатская центральная районная больница». Точка фотофиксации № 2. Вид с востока.



Рис. 21. Фото. Новосибирская область. Каргатский район, с. Иванкино. Археологическая разведка по объекту: «Здание фельдшерско-акушерского пункта в с. Иванкино Государственного бюджетного учреждения здравоохранения Новосибирской области «Каргатская центральная районная больница». Точка фотофиксации № 3. Вид с юга.



Рис. 22. Фото. Новосибирская область. Каргатский район, с. Иванкино. Археологическая разведка по объекту: «Здание фельдшерско-акушерского пункта в с. Иванкино Государственного бюджетного учреждения здравоохранения Новосибирской области «Каргатская центральная районная больница». Точка фотофиксации № 3. Вид с запада.



Рис. 23. Фото. Новосибирская область. Каргатский район, с. Иванкино. Археологическая разведка по объекту: «Здание фельдшерско-акушерского пункта в с. Иванкино Государственного бюджетного учреждения здравоохранения Новосибирской области «Каргатская центральная районная больница». Точка фотофиксации № 3. Вид с севера.



Рис. 24. Фото. Новосибирская область. Каргатский район, с. Иванкино. Археологическая разведка по объекту: «Здание фельдшерско-акушерского пункта в с. Иванкино Государственного бюджетного учреждения здравоохранения Новосибирской области «Каргатская центральная районная больница». Точка фотофиксации № 3. Вид с востока.





Рис. 25. Фото. Новосибирская область. Кургатский район, с. Иванкино. Археологическая разведка по объекту: «Здание фельдшерско-акушерского пункта в с. Иванкино Государственного бюджетного учреждения здравоохранения Новосибирской области «Кургатская центральная районная больница». Точка фотофиксации № 4. Вид с юга.



Рис. 26. Фото. Новосибирская область. Кургатский район, с. Иванкино. Археологическая разведка по объекту: «Здание фельдшерско-акушерского пункта в с. Иванкино Государственного бюджетного учреждения здравоохранения Новосибирской области «Кургатская центральная районная больница». Точка фотофиксации № 4. Вид с запада.



Рис. 27. Фото. Новосибирская область. Каргатский район, с. Иванкино. Археологическая разведка по объекту: «Здание фельдшерско-акушерского пункта в с. Иванкино Государственного бюджетного учреждения здравоохранения Новосибирской области «Каргатская центральная районная больница». Точка фотофиксации № 4. Вид с севера.



Рис. 28. Фото. Новосибирская область. Каргатский район, с. Иванкино. Археологическая разведка по объекту: «Здание фельдшерско-акушерского пункта в с. Иванкино Государственного бюджетного учреждения здравоохранения Новосибирской области «Каргатская центральная районная больница». Точка фотофиксации № 4. Вид с востока.



Рис. 29. Фото. Новосибирская область. Каргатский район, с. Иванкино. Археологическая разведка по объекту: «Здание фельдшерско-акушерского пункта в с. Иванкино Государственного бюджетного учреждения здравоохранения Новосибирской области «Каргатская центральная районная больница». Точка фотофиксации № 5. Вид с юга.



Рис. 30. Фото. Новосибирская область. Каргатский район, с. Иванкино. Археологическая разведка по объекту: «Здание фельдшерско-акушерского пункта в с. Иванкино Государственного бюджетного учреждения здравоохранения Новосибирской области «Каргатская центральная районная больница». Точка фотофиксации № 5. Вид с запада.



Рис. 31. Фото. Новосибирская область. Каргатский район, с. Иванкино. Археологическая разведка по объекту: «Здание фельдшерско-акушерского пункта в с. Иванкино Государственного бюджетного учреждения здравоохранения Новосибирской области «Каргатская центральная районная больница». Точка фотофиксации № 5. Вид с севера.



Рис. 32. Фото. Новосибирская область. Каргатский район, с. Иванкино. Археологическая разведка по объекту: «Здание фельдшерско-акушерского пункта в с. Иванкино Государственного бюджетного учреждения здравоохранения Новосибирской области «Каргатская центральная районная больница». Точка фотофиксации № 5. Вид с востока.



Рис. 33. Фото. Новосибирская область. Каргатский район, с. Иванкино. Археологическая разведка по объекту: «Здание фельдшерско-акушерского пункта в с. Иванкино Государственного бюджетного учреждения здравоохранения Новосибирской области «Каргатская центральная районная больница». Шурф № 1. Рабочие моменты: снятие дёрна с поверхности шурфа.



Рис. 34. Фото. Новосибирская область. Каргатский район, с. Иванкино. Археологическая разведка по объекту: «Здание фельдшерско-акушерского пункта в с. Иванкино Государственного бюджетного учреждения здравоохранения Новосибирской области «Каргатская центральная районная больница». Шурф № 1. Рабочие моменты: зачистка стратиграфических профилей.



Рис. 35. Фото. Новосибирская область. Каргатский район, с. Иванкино. Археологическая разведка по объекту: «Здание фельдшерско-акушерского пункта в с. Иванкино Государственного бюджетного учреждения здравоохранения Новосибирской области «Каргатская центральная районная больница». Шурф № 1. Вид до начала вскрышных работ с юга.



Рис. 36. Фото. Новосибирская область. Каргатский район, с. Иванкино. Археологическая разведка по объекту: «Здание фельдшерско-акушерского пункта в с. Иванкино Государственного бюджетного учреждения здравоохранения Новосибирской области «Каргатская центральная районная больница». Шурф № 1. Современная дневная поверхность, вид с юга.



Рис. 37. Фото. Новосибирская область. Кургатский район, с. Иванкино. Археологическая разведка по объекту: «Здание фельдшерско-акушерского пункта в с. Иванкино Государственного бюджетного учреждения здравоохранения Новосибирской области «Кургатская центральная районная больница». Шурф № 1. Вид исследованного шурфа с юга.



Рис. 38. Фото. Новосибирская область. Кургатский район, с. Иванкино. Археологическая разведка по объекту: «Здание фельдшерско-акушерского пункта в с. Иванкино Государственного бюджетного учреждения здравоохранения Новосибирской области «Кургатская центральная районная больница». Шурф № 1. Дно исследованного шурфа, вид с юга.



Рис. 39. Фото. Новосибирская область. Кургатский район, с. Иванкино. Археологическая разведка по объекту: «Здание фельдшерско-акушерского пункта в с. Иванкино Государственного бюджетного учреждения здравоохранения Новосибирской области «Кургатская центральная районная больница». Шурф № 1. Восточная стенка, вид с запада.



Рис. 40. Фото. Новосибирская область. Кургатский район, с. Иванкино. Археологическая разведка по объекту: «Здание фельдшерско-акушерского пункта в с. Иванкино Государственного бюджетного учреждения здравоохранения Новосибирской области «Кургатская центральная районная больница». Шурф № 1. Вид с юга после рекультивации.



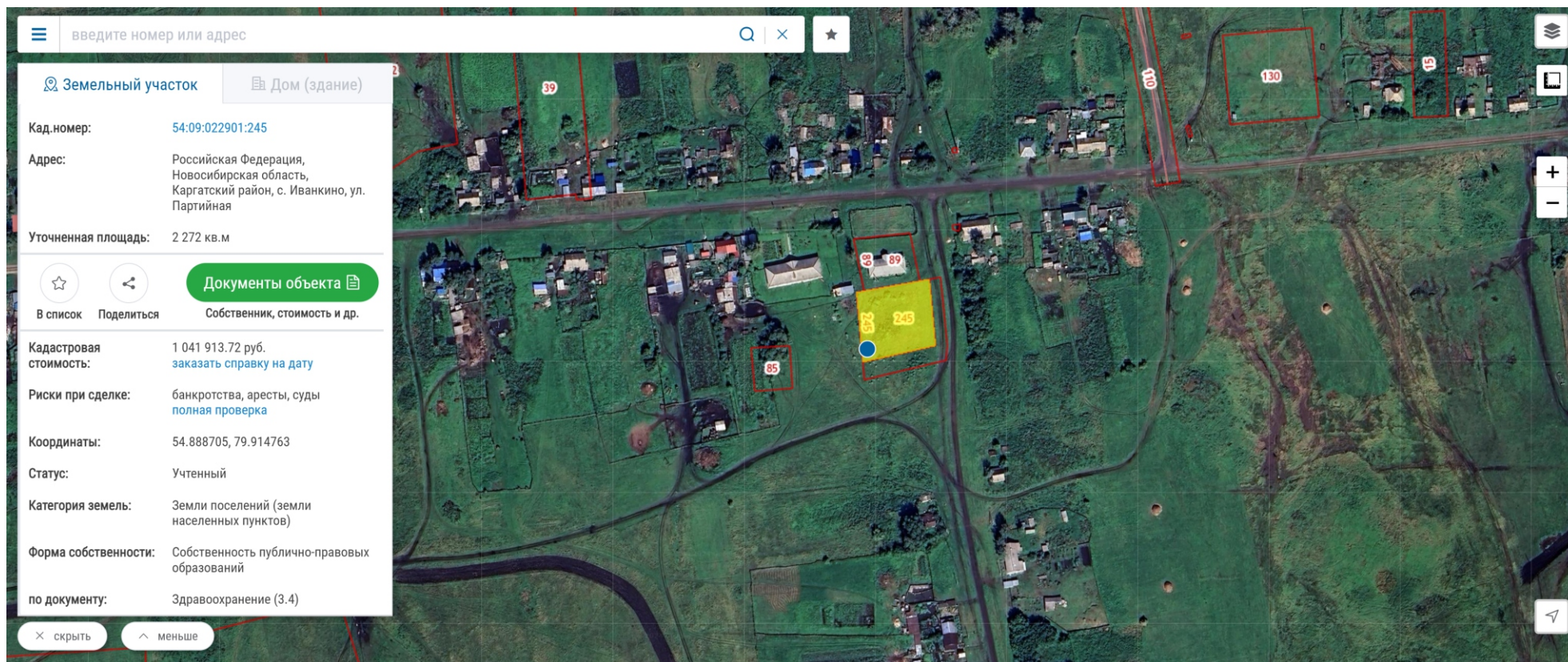


Схема расположения испрашиваемого участка (земельный участок 54:09:022901:245) на кадастровой карте.