

**АКТ
ГОСУДАРСТВЕННОЙ ИСТОРИКО-КУЛЬТУРНОЙ ЭКСПЕРТИЗЫ**

проектной документации

Раздел об обеспечении сохранности объекта культурного наследия регионального значения «Братская могила партизан, расстрелянных колчаковцами в 1919 г. 26/VI», расположенного по адресу: Новосибирская область, г. Куйбышев, городское кладбище, в целях реализации проекта «Благоустройство мемориала «Братская могила партизан, расстрелянных колчаковцами в 1919 году 26/VI» по адресу: Новосибирская область, г. Куйбышев, ул. Городская роща, земельный участок № 13 (Кадастровый номер участка 54:34:013012:154), Шифр 04-08-2024-ОС

г. Новосибирск

14 ноября 2024 г.

Настоящий Акт государственной историко-культурной экспертизы составлен в соответствии с Федеральным законом от 25.06.2002 № 73-ФЗ «Об объектах культурного наследия (памятниках истории и культуры) народов Российской Федерации», Положением о государственной историко-культурной экспертизе, утвержденным постановлением Правительства Российской Федерации от 25.04.2024 № 530.

В соответствии с пунктом 11¹ указанного выше Положения экспертиза проводится одним экспертом.

Дата начала проведения экспертизы	11 ноября 2024 г.
Дата окончания проведения экспертизы	14 ноября 2024 г.
Место проведения экспертизы	город Новосибирск
Заказчик экспертизы	Администрация города Куйбышева Куйбышевского района Новосибирской области. ИНН/КПП 5452109757/545201001
Исполнитель экспертизы	Кошелев А.В. (г. Новосибирск)

Сведения об эксперте

Фамилия, имя и отчество	Кошелев Александр Владимирович
Образование	высшее, Новосибирский государственный педагогический университет
Специальность	история
Ученая степень (звание)	нет
Стаж работы	28 лет
Место работы и должность	заместитель директора по общим вопросам ГАУК НСО «Новосибирский государственный художественный музей», член научно-методического экспертного совета по сохранению объектов культурного наследия (памятников истории и культуры) при государственной инспекции по охране объектов культурного наследия Новосибирской области, член Новосибирского областного отделения ВООПИиК

Решение уполномоченного органа по аттестации экспертов на проведение экспертизы с указанием объектов экспертизы	<p>приказ Министерства культуры Российской Федерации от 19.10.2023 № 2929 (с изменениями, внесенными приказом от 02.11.2023 № 3038):</p> <ul style="list-style-type: none"> - выявленные объекты культурного наследия в целях обоснования целесообразности включения данных объектов в реестр; - документы, обосновывающие включение объектов культурного наследия в реестр; - документы, обосновывающие исключение объектов культурного наследия из реестра; - документация или разделы документации, обосновывающие меры по обеспечению сохранности объекта культурного наследия, включенного в реестр, выявленного объекта культурного наследия либо объекта, обладающего признаками объекта культурного наследия, при проведении земляных, мелиоративных, хозяйственных работ, указанных в статье 30 Федерального закона № 73-ФЗ работ по использованию лесов и иных работ в границах территории объекта культурного наследия либо на земельном участке, непосредственно связанном с земельным участком в границах территории объекта культурного наследия.
---	---

Эксперт Кошелев Александр Владимирович признает свою ответственность за соблюдение принципов проведения государственной историко-культурной экспертизы, установленных статьей 29 Федерального закона от 25.06.2002 № 73-ФЗ «Об объектах культурного наследия (памятниках истории и культуры) народов Российской Федерации», Положением о государственной историко-культурной экспертизе, утвержденным постановлением Правительства Российской Федерации от 25.04.2024 № 530 и отвечает за достоверность и обоснованность сведений и выводов, изложенных в настоящем заключении экспертизы.

Настоящим подтверждаю, что я предупрежден об уголовной ответственности за дачу заведомо ложного заключения по статье 307 Уголовного кодекса Российской Федерации, содержание которой мне известно и понятно.

Экспертом при подписании акта государственной историко-культурной экспертизы, выполненного на электронном носителе в формате переносимого документа (PDF), обеспечена конфиденциальность ключа усиленной квалифицированной электронной подписи.

Отношения эксперта и Заказчика экспертизы

Эксперт:

- не имеет родственных связей с Заказчиком экспертизы (далее - Заказчик) (его должностными лицами, работниками);
- не состоит в трудовых отношениях с Заказчиком;
- не имеет долговых или иных имущественных обязательств перед Заказчиком;
- не владеет ценными бумагами, акциями (долями участия, паями в уставных капиталах) Заказчика;
- не заинтересован в результатах исследований и решений, вытекающих из настоящего заключения экспертизы, с целью получения выгоды в виде денег, ценностей, иного имущества, услуг имущественного характера или имущественных прав для себя или третьих лиц.

Ответственность эксперта

Эксперт несет ответственность за достоверность сведений, изложенных в заключении экспертизы в соответствии с подпунктом «д» пункта 20 и обеспечивает выполнение пункта 18 Положения о государственной историко-культурной экспертизе, утвержденного постановлением Правительства Российской Федерации от 25.04.2024 № 530.

Экспертом при подписании акта государственной историко-культурной экспертизы, выполненного на электронном носителе в формате переносимого документа (PDF), обеспечена конфиденциальность ключа усиленной квалифицированной электронной подписи.

Основание для проведения экспертизы

- Федеральный закон от 25.06.2002 № 73-ФЗ «Об объектах культурного наследия (памятниках истории и культуры) народов Российской Федерации»;

- Положение о государственной историко-культурной экспертизе, утвержденное постановлением Правительства Российской Федерации от 25.04.2024 № 530;

- Закон Новосибирской области от 25.12.2006 № 79-ОЗ «Об объектах культурного наследия (памятниках истории и культуры) народов Российской Федерации, расположенных на территории Новосибирской области»;

- Решение Исполнительного комитета Новосибирского областного Совета депутатов трудящихся от 22.11.1960 № 868 «О состоянии и мерах улучшения работы по охране памятников культуры в области»;

- Постановление Правительства Новосибирской области от 19.03.2013 № 113-п «Об утверждении границ и режимов использования территорий, границ зон охраны и режимов использования земель и градостроительных регламентов в границах данных зон охраны объектов культурного наследия (памятников истории и культуры) народов Российской Федерации, расположенных на территории города Куйбышева Куйбышевского района Новосибирской области»;

- Приказ управления по государственной охране объектов культурного наследия Новосибирской области от 09.06.2016 № 105 «Об утверждении особенностей (предмета охраны) объекта культурного наследия регионального значения — памятника истории «Братская могила партизан, расстрелянных колчаковцами в 1919 г. 26/VI», расположенного по адресу: Новосибирская область, г. Куйбышев, старое кладбище»;

- Приказ государственной инспекции по охране объектов культурного наследия Новосибирской области от 20.12.2019 № 479 «Об утверждении границ территории объектов культурного наследия (памятников истории и культуры) народов Российской Федерации, расположенных на территории города Куйбышева Куйбышевского района Новосибирской области»;

- Муниципальный контракт № 84 от 11 ноября 2024 г. на проведение государственной историко-культурной экспертизы, заключенный между Экспертом и Администрацией города Куйбышева Куйбышевского района Новосибирской области.

Объект экспертизы

Проектная документация Раздел об обеспечении сохранности объекта культурного наследия регионального значения «Братская могила партизан, расстрелянных колчаковцами в 1919 г. 26/VI», расположенного по адресу: Новосибирская область, г. Куйбышев, городское кладбище, в целях реализации проекта «Благоустройство мемориала «Братская могила партизан, расстрелянных колчаковцами в 1919 году 26/VI» по адресу: Новосибирская область, г. Куйбышев, ул. Городская роща, земельный участок № 13 (Кадастровый номер участка 54:34:013012:154), Шифр 04-08-2024-ОС.

Цель экспертизы

- Решение о возможности (положительное заключение) или невозможности (отрицательное заключение) обеспечения сохранности объекта культурного наследия регионального значения «Братская могила партизан, расстрелянных колчаковцами в 1919 г. 26/VI», расположенного по адресу: Новосибирская область, г. Куйбышев, городское кладбище, при проведении работ по благоустройству мемориала «Братская могила партизан, расстрелянных колчаковцами в 1919 году 26/VI» по адресу: Новосибирская область, г. Куйбышев, ул. Городская роща, земельный участок № 13 (Кадастровый номер участка 54:34:013012:154);

- Определение соответствия проектной документации Раздел об обеспечении сохранности объекта культурного наследия регионального значения «Братская могила партизан, расстрелянных колчаковцами в 1919 г. 26/VI», расположенного по адресу: Новосибирская область, г. Куйбышев, городское кладбище, в целях реализации проекта «Благоустройство мемориала «Братская могила партизан, расстрелянных колчаковцами в 1919 году 26/VI» по адресу: Новосибирская область, г. Куйбышев, ул. Городская роща, земельный участок № 13 (Кадастровый номер участка 54:34:013012:154), Шифр 04-08-2024-ОС, требованиям законодательства Российской Федерации в области государственной охраны объектов культурного наследия.

Перечень документов, представленных Заказчиком экспертизы

Проектная документация Раздел об обеспечении сохранности объекта культурного наследия регионального значения «Братская могила партизан, расстрелянных колчаковцами в 1919 г. 26/VI», расположенного по адресу: Новосибирская область, г. Куйбышев, городское кладбище, в целях реализации проекта «Благоустройство мемориала «Братская могила партизан, расстрелянных колчаковцами в 1919 году 26/VI» по адресу: Новосибирская область, г. Куйбышев, ул. Городская роща, земельный участок № 13 (Кадастровый номер участка 54:34:013012:154), Шифр 04-08-2024-ОС (далее – Раздел, Проектная документация), представлена в электронном виде в составе:

№ п/п	Обозначение	Наименование	Примечание
1	212-24-ПЗ	«Благоустройство мемориала «Братская могила партизан, расстрелянных колчаковцами в 1919 году 26/VI» по адресу: Новосибирская область, г. Куйбышев, ул. Городская роща, земельный участок № 13 (Кадастровый номер участка 54:34:013012:154)». Раздел 1 «Пояснительная записка»	ООО «Альянс-проект»
2	212-24-СПЗУ	«Благоустройство мемориала «Братская могила партизан, расстрелянных колчаковцами в 1919 году 26/VI» по адресу: Новосибирская область, г. Куйбышев, ул. Городская роща, земельный участок № 13 (Кадастровый номер участка 54:34:013012:154)». Раздел 2 «Схема планировочной организации земельного участка»	ООО «Альянс-проект»
3	04-08-2024-ОС	Раздел об обеспечении сохранности объекта культурного наследия регионального значения «Братская могила партизан,	ГАУ НСО НПСЦ

		расстрелянных колчаковцами в 1919 г. 26/VI», расположенного по адресу: Новосибирская область, г. Куйбышев, городское кладбище, в целях реализации проекта «Благоустройство мемориала «Братская могила партизан, расстрелянных колчаковцами в 1919 году 26/VI» по адресу: Новосибирская область, г. Куйбышев, ул. Городская роща, земельный участок № 13 (Кадастровый номер участка 54:34:013012:154)»	
--	--	---	--

Содержание Раздела:

№ п/п	Наименование документации (входящей в переплет)
	Раздел 1. Предварительные работы
	Общая часть
	Часть 1. Исходно-разрешительная документация
1.1	Копия решения Исполнительного комитета Новосибирского областного совета депутатов трудящихся «О состоянии и мерах улучшения работы по охране памятников культуры в области» № 868 от 22.11.1960 г.
1.2	Копия приказа Министерства культуры Российской Федерации «О регистрации объекта культурного наследия регионального значения «Братская могила партизан, расстрелянных колчаковцами в 1919 г. 26/VI», 1919 г. (Новосибирская область) в едином государственном реестре объектов культурного наследия (памятников истории и культуры) народов Российской Федерации» от 29.12.2015 г. № 28503-р
1.3	Копия приказа Управления по государственной охране объектов культурного наследия Новосибирской области «Об утверждении особенностей (предмета охраны) объекта культурного наследия регионального значения — памятника истории «Братская могила партизан, расстрелянных колчаковцами в 1919 г. 26/VI», расположенного по адресу: Новосибирская область, г. Куйбышев, старое кладбище» № 105 от 09.06.2016 г.
1.4	Копия приказа государственной инспекции по охране объектов культурного наследия Новосибирской области «Об утверждении границ территории объектов культурного наследия (памятников истории и культуры) народов Российской Федерации, расположенных на территории города Куйбышева Куйбышевского района Новосибирской области» № 479 от 20.12.2019 г. Приложение № 2 к приказу государственной инспекции по охране объектов культурного наследия Новосибирской области от 20.12.2019 № 479 «Границы территории объекта культурного наследия регионального значения — памятника «Братская могила партизан, расстрелянных колчаковцами в 1919 г. 26/VI», расположенного по адресу: Новосибирская область, Куйбышевский район, городское кладбище»
1.5	Копия постановления Правительства Новосибирской области от 19.03.2013 № 113-п «Об утверждении границ и режимов использования территорий, границ зон охраны и режимов использования земель и градостроительных регламентов в границах данных зон охраны объектов культурного наследия (памятников истории и культуры) народов Российской Федерации,

	<p>расположенных на территории города Куйбышева Куйбышевского района Новосибирской области»</p> <p>Приложение № 40 к постановлению Правительства Новосибирской области от 19.03.2013 № 113-п «Режим использования территории объекта культурного наследия регионального значения — памятника «Братская могила партизан, расстрелянных колчаковцами в 1919 г. 26/VI», расположенного по адресу: Новосибирская область, Куйбышевский район, г. Куйбышев, городское кладбище»</p> <p>Приложение № 116 к постановлению Правительства Новосибирской области от 19.03.2013 № 113-п «Границы охранной зоны объекта культурного наследия регионального значения — памятника «Братская могила партизан, расстрелянных колчаковцами в 1919 г. 26/VI», расположенного по адресу: Новосибирская область, Куйбышевский район, г. Куйбышев, городское кладбище»</p> <p>Приложение № 165 к постановлению Правительства Новосибирской области от 19.03.2013 № 113-п «Режимы использования земель и градостроительные регламенты в границах зон охраны объектов культурного наследия (памятников истории и культуры) народов Российской Федерации, расположенных на территории Новосибирской области, Куйбышевского района, г. Куйбышева»</p>
1.6	Копия учётной карты объекта, представляющего собой историко-культурную ценность № 571610005030005 от 09.06.2016 г.
1.7	Копия акта технического состояния объекта культурного наследия (памятника истории) регионального, местного (муниципального) или федерального значения № 86 от 09.11.2021 г.
1.8	Копия паспорта объекта культурного наследия от 01.03.2022 г.
1.9	Копия охранного обязательства собственника или иного законного владельца объекта культурного наследия, включенного в единый государственный реестр объектов культурного наследия (памятников истории и культуры) народов Российской Федерации № 172 от 20.09.2022 г.
1.10	Проектная документация «Благоустройство мемориала «Братская могила партизан, расстрелянных колчаковцами в 1919 году 26/VI» по адресу: Новосибирская область, г. Куйбышев, ул. Городская роща, земельный участок № 13 (Кадастровый номер участка 54:34:013012:154)». Раздел 1 «Пояснительная записка». 212-24-ПЗ, ООО «Альянс-проект»
1.11	Проектная документация «Благоустройство мемориала «Братская могила партизан, расстрелянных колчаковцами в 1919 году 26/VI» по адресу: Новосибирская область, г. Куйбышев, ул. Городская роща, земельный участок № 13 (Кадастровый номер участка 54:34:013012:154)». Раздел 2 «Схема планировочной организации земельного участка». 212-24-ПЗУ, ООО «Альянс-проект»
1.12	Локальный сметный расчёт (смета) № 02-01-01. Благоустройство Памятника истории регионального значения «Братская могила партизан, расстрелянных колчаковцами в 1919 г. 26/VI» в г. Куйбышеве
1.13	Дефектная ведомость объемов работ. Благоустройство памятника истории регионального значения «Братская могила партизан, расстрелянных колчаковцами в 1919 г. 26/VI» в г. Куйбышеве
	Часть 2 Предварительные исследования
1.14	Фотофиксационные материалы

1.14.1	Карта (схема) фотофиксации
1.14.2	Фотоиллюстрации
Раздел II. Обосновывающая часть	
2.1	Границы территории объекта культурного наследия регионального значения «Братская могила партизан, расстрелянных колчаковцами в 1919 г. 26/VI» и его охранной зоны
2.2	Ситуационная схема
2.3	Особенности (предмет охраны) объекта культурного наследия
2.4	Требования к осуществлению деятельности в границах территории объекта культурного наследия
2.5	Режимы использования земель и земельных участков и требования к градостроительным регламентам в границах охранной зоны ОЗ-35
2.6	Описание объекта проектирования
Раздел III. Раздел об обеспечении сохранности объекта культурного наследия	
3.1	Характеристика земельного участка в границах территории проектирования
3.2	Особые условия освоения территории проектирования. Режимы использования земель и земельных участков и требования к градостроительным регламентам в границах зон охраны объекта культурного наследия регионального значения «Братская могила партизан, расстрелянных колчаковцами в 1919 г. 26/VI», расположенного по адресу: Новосибирская область, г. Куйбышев, городское кладбище
3.3	Влияние работ по благоустройству территории объекта культурного наследия на особенности (предмет охраны) объекта культурного наследия
3.4	Обоснование соответствия работ по благоустройству территории объекта культурного наследия требованиям к осуществлению деятельности в границах территории объекта культурного наследия и в зоне с особыми условиями использования территории (охранной зоне)
3.5	Меры по обеспечению сохранности объекта культурного наследия
3.6	Особые указания при проведении работ
3.7	Выводы

Разработчик Проектной документации: Государственное автономное учреждение Новосибирской области «Научно-производственный центр по сохранению историко-культурного наследия Новосибирской области» (далее - ГАУ НСО НПЦ). ИНН/КПП 5406015529/ 540701001.

Сведения об обстоятельствах, повлиявших на процесс проведения и результатов экспертизы.

Обстоятельства, повлиявшие на процесс проведения и результатов экспертизы, отсутствуют.

Сведения о проведенных исследованиях с указанием примененных методов, объема и характера выполненных работ и их результатов.

Экспертом:

- рассмотрены представленные Заявителем (Заказчиком) документы, подлежащие экспертизе;
- проведен сравнительный анализ всего комплекса данных (документов, материалов, информации) по Объекту экспертизы, принятого от Заявителя (Заказчика);
- оформлены результаты экспертизы (проведенных исследований) в виде Акта государственной историко-культурной экспертизы.

Эксперт установил, что иных положений и условий, необходимых для работы эксперта и проведения экспертизы, не требуется.

Эксперт при исследовании документов и материалов, представленных на экспертизу, счел их достаточными для подготовки заключения.

Факты и сведения, выявленные и установленные в результате проведенных исследований

Согласно пункту 15 Положения о государственной историко-культурной экспертизе, утвержденного постановлением Правительства Российской Федерации от 25.04.2024 № 530, на государственную историко-культурную экспертизу представлена проектная документация Раздел об обеспечении сохранности объекта культурного наследия регионального значения «Братская могила партизан, расстрелянных колчаковцами в 1919 г. 26/VI», расположенного по адресу: Новосибирская область, г. Куйбышев, городское кладбище, в целях реализации проекта «Благоустройство мемориала «Братская могила партизан, расстрелянных колчаковцами в 1919 году 26/VI» по адресу: Новосибирская область, г. Куйбышев, ул. Городская роща, земельный участок № 13 (Кадастровый номер участка 54:34:013012:154), Шифр 04-08-2024-ОС, выполненная ГАУ НСО НПЦ на основании договора № 43 от 21.06.2024 г., заключенного между ГАУ НСО НПЦ и Администрацией города Куйбышев Куйбышевского района Новосибирской области, для определения соответствия требованиям законодательства Российской Федерации в области государственной охраны объектов культурного наследия.

Объектом культурного наследия, подлежащим сохранению, является объект культурного наследия регионального значения «Братская могила партизан, расстрелянных колчаковцами в 1919 г. 26/VI», расположенный по адресу: Новосибирская область, г. Куйбышев, городское кладбище (далее – Объект культурного наследия).

Объектом работ является проведение работ по благоустройству мемориала «Братская могила партизан, расстрелянных колчаковцами в 1919 году 26/VI» по адресу: Новосибирская область, г. Куйбышев, ул. Городская роща, земельный участок № 13 (Кадастровый номер участка 54:34:013012:154).

Раздел выполнен в соответствии с требованиями действующих нормативных документов:

- Градостроительного кодекса Российской Федерации от 29.12.2004 № 190-ФЗ;
- Земельного кодекса Российской Федерации от 25.10.2001 № 136-ФЗ;
- Федерального закона от 25.06.2002 № 73-ФЗ «Об объектах культурного наследия (памятниках истории и культуры) народов Российской Федерации»;
- Закона Новосибирской области от 25.12.2006 № 79-ОЗ «Об объектах культурного наследия (памятниках истории и культуры) народов Российской Федерации, расположенных на территории Новосибирской области».

Раздел выполнен в соответствии со статьей 36 Федерального закона от 25.06.2002 № 73-ФЗ «Об объектах культурного наследия (памятниках истории и культуры) народов Российской Федерации» (далее – Федеральный закон № 73-ФЗ).

Раздел выполнен с учётом имеющейся исходной документации:

- копии решения Исполнительного комитета Новосибирского областного Совета депутатов трудящихся от 22.11.1960 № 868 «О состоянии и мерах улучшения работы по охране памятников культуры в области»;
- копии приказа Министерства культуры Российской Федерации от 29.12.2015 № 28503-р «О регистрации объекта культурного наследия регионального значения «Братская могила партизан, расстрелянных колчаковцами в 1919 г. 26/VI», 1919 г.

(Новосибирская область) в едином государственном реестре объектов культурного наследия (памятников истории и культуры) народов Российской Федерации»;

- копии приказа управления по государственной охране объектов культурного наследия Новосибирской области от 09.06.2016 № 105 «Об утверждении особенностей (предмета охраны) объекта культурного наследия регионального значения — памятника истории «Братская могила партизан, расстрелянных колчаковцами в 1919 г. 26/VI», расположенного по адресу: Новосибирская область, г. Куйбышев, старое кладбище»;

- копии приказа государственной инспекции по охране объектов культурного наследия Новосибирской области от 20.12.2019 № 479 «Об утверждении границ территории объектов культурного наследия (памятников истории и культуры) народов Российской Федерации, расположенных на территории города Куйбышева Куйбышевского района Новосибирской области»;

- копии постановления Правительства Новосибирской области от 19.03.2013 № 113-п «Об утверждении границ и режимов использования территорий, границ зон охраны и режимов использования земель и градостроительных регламентов в границах данных зон охраны объектов культурного наследия (памятников истории и культуры) народов Российской Федерации, расположенных на территории города Куйбышева Куйбышевского района Новосибирской области», включая:

Приложение № 40 к постановлению Правительства Новосибирской области от 19.03.2013 № 113-п «Режим использования территории объекта культурного наследия регионального значения — памятника «Братская могила партизан, расстрелянных колчаковцами в 1919 г. 26/VI», расположенного по адресу: Новосибирская область, Куйбышевский район, г. Куйбышев, городское кладбище»,

Приложение № 116 к постановлению Правительства Новосибирской области от 19.03.2013 № 113-п «Границы охранной зоны объекта культурного наследия регионального значения — памятника «Братская могила партизан, расстрелянных колчаковцами в 1919 г. 26/VI», расположенного по адресу: Новосибирская область, Куйбышевский район, г. Куйбышев, городское кладбище»,

Приложение № 165 к постановлению Правительства Новосибирской области от 19.03.2013 № 113-п «Режимы использования земель и градостроительные регламенты в границах зон охраны объектов культурного наследия (памятников истории и культуры) народов Российской Федерации, расположенных на территории Новосибирской области, Куйбышевского района, г. Куйбышева»;

- копии учётной карты объекта, представляющего собой историко-культурную ценность № 571610005030005 от 09.06.2016 г.;

- копии акта технического состояния объекта культурного наследия (памятника истории) регионального, местного (муниципального) или федерального значения № 86 от 09.11.2021 г. (составлен ГАУ НСО НПЦ);

- копии паспорта объекта культурного наследия от 01.03.2022 г.;

- копии охранного обязательства собственника или иного законного владельца объекта культурного наследия, включенного в единый государственный реестр объектов культурного наследия (памятников истории и культуры) народов Российской Федерации, утвержденного приказом государственной инспекции по охране объектов культурного наследия Новосибирской области от 20.09.2022 № 172;

- Проектной документации «Благоустройство мемориала «Братская могила партизан, расстрелянных колчаковцами в 1919 году 26/VI» по адресу: Новосибирская область, г. Куйбышев, ул. Городская роща, земельный участок № 13 (Кадастровый номер участка 54:34:013012:154)». Раздел 1 «Пояснительная записка» 212-24-ПЗ, ООО «Альянс-проект»;

- Проектной документации «Благоустройство мемориала «Братская могила партизан, расстрелянных колчаковцами в 1919 году 26/VI» по адресу: Новосибирская область, г. Куйбышев, ул. Городская роща, земельный участок № 13 (Кадастровый номер участка 54:34:013012:154)». Раздел 2 «Схема планировочной организации земельного участка» 212-24-ПЗУ, ООО «Альянс-проект»;

- Локального сметного расчёта (сметы) № 02-01-01. Благоустройство Памятника истории регионального значения «Братская могила партизан, расстрелянных колчаковцами в 1919 г. 26/VI» в г. Куйбышеве;

- Дефектной ведомости объемов работ. Благоустройство памятника истории регионального значения «Братская могила партизан, расстрелянных колчаковцами в 1919 г. 26/VI» в г. Куйбышеве.

Сведения о государственной охране объекта культурного наследия

Объект культурного наследия регионального значения «Братская могила партизан, расстрелянных колчаковцами в 1919 г. 26/VI», расположенный по адресу: Новосибирская область, г. Куйбышев, городское кладбище, поставлен на охрану решением Исполнительного комитета Новосибирского областного Совета депутатов трудящихся от 22.11.1960 г. № 868 «О состоянии и мерах улучшения работы по охране памятников культуры в области».

Пунктом 3 статьи 64 Федерального закона от 25.06.2002 № 73-ФЗ «Об объектах культурного наследия (памятниках истории и культуры) народов Российской Федерации» памятник архитектуры местного значения отнесен к объектам культурного наследия регионального значения, включенным в единый государственный реестр объектов культурного наследия (памятников истории и культуры) народов Российской Федерации (далее - Реестр), с последующей регистрацией в нем в соответствии с требованиями нормативных правовых актов.

Объект культурного наследия регионального значения «Братская могила партизан, расстрелянных колчаковцами в 1919 г. 26/VI» зарегистрирован в едином государственном реестре объектов культурного наследия (памятников истории и культуры) народов Российской Федерации приказом Министерства культуры Российской Федерации от 29.12.2015 г. № 28503-р «О регистрации объекта культурного наследия регионального значения «Братская могила партизан, расстрелянных колчаковцами в 1919 г. 26/VI», 1919 г. (Новосибирская область) в едином государственном реестре объектов культурного наследия (памятников истории и культуры) народов Российской Федерации» под номером 541410071850005. Вид объекта – Памятник. Общая видовая принадлежность - Памятник истории.


Особенности (предмет охраны) объекта культурного наследия, послужившие основанием для включения его в Реестр, утверждены приказом управления по государственной охране объектов культурного наследия Новосибирской области от 09.06.2016 № 105 «Об утверждении особенностей (предмета охраны) объекта культурного наследия регионального значения — памятника истории «Братская могила партизан, расстрелянных колчаковцами в 1919 г. 26/VI», расположенного по адресу: Новосибирская область, г. Куйбышев, старое кладбище».

К предмету охраны Объекта культурного наследия отнесено:


1. Расположение памятника.
2. Захоронение.

Границы территории объекта культурного наследия утверждены приказом государственной инспекции по охране объектов культурного наследия Новосибирской области от 20.12.2019 № 479 «Об утверждении границ территории объектов культурного наследия (памятников истории и культуры) народов Российской Федерации, расположенных на территории города Куйбышева Куйбышевского района Новосибирской области».

1. Карта (схема) границ территории объекта культурного наследия:



Границы охранной зоны охраны объекта культурного наследия, режимы использования земель и градостроительные регламенты в границах данных зон охраны утверждены постановлением Правительства Новосибирской области от 19.03.2013 № 113-п «Границы охранной зоны объекта культурного наследия регионального значения — памятника «Братская могила партизан, расстрелянных колчаковцами в 1919 г. 26/VI», расположенного по адресу: Новосибирская область, Куйбышевский район, г. Куйбышев, городское кладбище» (Приложения №№ 116, 165).



Краткие исторические и общие сведения об объекте культурного наследия

Объект культурного наследия регионального значения «Братская могила партизан, расстрелянных колчаковцами в 1919 г. 26/VI», расположенный по адресу: Новосибирская область, г. Куйбышев, городское кладбище, связан с именами 14 наиболее активных большевиков города Каинска, погибших в годы Гражданской войны.

После белочешского переворота в Сибири в мае 1918 года члены Каинского уездного Совета вместе с красногвардейцами оказали сопротивление установлению контрреволюционной диктатуры в уезде, но после неравного боя в июне 1918 года у разъезда Кабаклы были захвачены в плен и брошены в Каинскую тюрьму. С мая 1919 года узники начали готовить восстание. 24 июня 1919 года во время прогулки арестованные связали тюремных надзирателей, выломали ворота, обезоружили часть охраны. Но находившиеся рядом со зданием тюрьмы польские легионеры, служившие колчаковскому правительству, помогли тюремщикам подавить это восстание.

26 июля 1919 года 14 наиболее активных большевиков расстреляли на Савкиной гриве (ныне место, где расположена школа № 4). После освобождения города от колчаковцев останки расстрелянных были перенесены на городское кладбище.

В братской могиле на старом кладбище в городе Куйбышеве похоронены большевики – борцы за Советскую власть на территории нынешней Новосибирской области. Многие из них были организаторами установления Советской власти в городе Каинске и Каинском уезде Томской губернии. Среди похороненных М.С. Здвинский – председатель каинского Совдепа, П.М. Артемьев – комиссар продовольствия каинского Совета, Т.М. Копейкин – ответственный за революционно-пропагандистскую работу в уезде, С.А. Михлин – ученик В.В. Куйбышева, комиссар охраны в Совдепе, члены Совдепа С.С. Богусланов, А.Л. Пушкарев и другие. Всего 14 человек.

Памятник, установленный на месте захоронения в 1920 году, находится в центре старого кладбища. Кладбище расположено в юго-западной части города.

Надмогильное сооружение выполнено в виде обелиска пирамидальной формы высотой 220 см с конусообразным завершением в верхней части высотой 20 см. Размеры основания обелиска 75 × 75 см, вершины – 45 × 45 см.

Обелиск установлен на постаменте размером 100 × 100 × 15 см, все сооружение покоится на стилобате 250 × 250 × 25 см. Материал стилобата – бетон, обелиск кирпичный, оштукатурен и покрашен краской серебристого цвета.

В средней части обелиска была установлена мемориальная гравированная доска из металла размером 78 × 50 см с текстом: «26 июля 1919 года на этом месте расстреляны белогвардейцами Артемьев П.М.; Бейлин А.К.; Берман В.С.; Баранов Н.И.; Богусланов С.К.; Здвинский М.С.; Копейкин Т.М.; Михлин С.А.; Макаров В.Е.; Пушкарев А.Л.; Суходолов Н.В.; Фурман М.И.; Фурман Л.И.; Шиманович И.М. Помните их имена!». Текст по двум сторонам обрамлен рельефным растительным орнаментом. В разных источниках встречаются разные варианты написания фамилий и инициалов погибших, а также расхождения в датировке события. Мемориальная доска была закреплена к обелиску четырьмя болтами. В настоящее время мемориальная доска не сохранилась.

В верхней части обелиска, выше мемориальной доски, имеется накладная звезда. Захоронение обнесено декоративной кованой металлической оградой высотой 100 см, изготовленной из металлического прута; размер ограды 350 × 350 см; с восточной стороны ограды имеется калитка.

Техническое состояние объекта культурного наследия

Согласно Акту технического состояния объекта культурного наследия № 86 от 09.11.2021 г., выполненного специалистами ГАУ НСО НПЦ, техническое состояние Объекта культурного наследия оценено как удовлетворительное.

Характеристика земельного участка

Объект культурного наследия расположен по адресу: Новосибирская область, г.Куйбышев, ул. Городская роща, земельный участок № 13, на земельном участке с кадастровым номером 54:34:013012:154.

Площадь участка в границах отвода (участок с кадастровым номером 54:34:013012:154) - 12,0 м². Площадь застройки памятника - 1,0 м². Площадь площадок, в том числе проектируемые площадки с покрытием из тротуарной плитки - 11,0 м².

В пределах исследуемой площадки специфические грунты не встречены. На момент изысканий грунтовые воды вскрыты на глубине 2,0 м. По типу и гидравлическим условиям грунтовые воды относятся к грунтовым безнапорным. Зафиксированные в период изысканий значения уровня грунтовых вод близки к минимальным, возможное повышение грунтовых вод составит до 1,0 м. Степень агрессивного воздействия подземных вод и грунтов на металлические конструкции среднеагрессивная.

Грунты по степени агрессивного воздействия на бетонные и железобетонные конструкции неагрессивные. Для предохранения грунтов основания от ухудшения их свойств, следует избегать нарушения их структуры, замачивания и промерзания.

Подъезд автотранспорта к земельному участку предусмотрен со стороны автомобильной дороги г. Куйбышев – с. Нагорное.

Выполнение организации рельефа в проектных горизонталях не требуется, так как участок ранее спланирован. Благоустройство площади осуществляется в условиях реконструкции сложившейся застройки.

По периметру мемориала установлено ограждение. За относительную отметку 0.000 принят уровень верха покрытия участка.

На земельном участке с кадастровым номером 54:34:013012:154 действуют следующие режимы:

Режим использования территории объекта культурного наследия «Братская могила партизан, расстрелянных колчаковцами в 1919 г. 26/VI» (Т2-35) утвержден постановлением Правительства Новосибирской области от 19.03.2013г. № 113-п (Приложение № 40).

На территории объекта культурного наследия:

1. Запрещается:

1) строительство;
2) размещение построек и объектов (автостоянок, временных построек, киосков, навесов и т.п.);

3) размещение рекламы и вывесок, не связанных с использованием и популяризацией объекта культурного наследия;

4) прокладка сетей инженерно-технического обеспечения надземным и подземным способами;

5) засорение территории бытовыми отходами любого вида и форм.

2. Разрешается:

1) проведение работ по сохранению объекта культурного наследия, направленных на обеспечение физической сохранности объекта культурного наследия, в том числе консервация, ремонт, реставрация;

2) размещение информационных надписей и обозначений на объекте культурного наследия размером не более 0,3х0,3 метра;

3) благоустройство и озеленение.

Постановлением Правительства Новосибирской области от 19.03.2013 № 113-п (Приложение № 165) часть земельного участка регламентирована как охранный зона ОЗ-35 Объекта культурного наследия, в границах которой установлен следующий ***особый режим использования земель и градостроительные регламенты:***

- 1) запрещается:
- а) строительство;
 - б) прокладка сетей инженерно-технического обеспечения;
 - в) проведение землеустроительных, земляных, строительных, мелиоративных, хозяйственных и иных работ, нарушающих целостность и сохранность объекта культурного наследия, создающих угрозы их повреждения, разрушения или уничтожения и не обеспечивающих сохранение гидрогеологических и экологических условий, необходимых для обеспечения сохранности объекта культурного наследия;
- 2) разрешается:
- а) размещение информационных надписей и обозначений на объекте культурного наследия размером не более 0,3х0,3 метров;
 - б) благоустройство и озеленение территории, направленное на сохранение, использование и популяризацию объекта культурного наследия.

Характеристика раздела проектной документации, разработанного в целях обеспечению сохранности объекта культурного наследия регионального значения «Братская могила партизан, расстрелянных колчаковцами в 1919 г. 26/VI», расположенный по адресу: Новосибирская область, г. Куйбышев, городское кладбище

Раздел об обеспечении сохранности Объекта культурного наследия, выполненный ГАУ НСО НПЦ на основании договора № 43 от 21.06.2024 г., заключенного между ГАУ НСО НПЦ и Администрацией города Куйбышев Куйбышевского района Новосибирской области, разработан в целях выполнения требования статьи 36 Федерального закона от 25.06.2002 № 73-ФЗ «Об объектах культурного наследия (памятниках истории и культуры) народов Российской Федерации» при проведении работ по благоустройству мемориала «Братская могила партизан, расстрелянных колчаковцами в 1919 году 26/VI» по адресу: Новосибирская область, г. Куйбышев, ул. Городская роща, земельный участок № 13 (Кадастровый номер участка 54:34:013012:154) в соответствии с проектной документацией «Благоустройство мемориала «Братская могила партизан, расстрелянных колчаковцами в 1919 г. 26/VI» по адресу: Новосибирская область, г. Куйбышев, ул. Городская роща, земельный участок № 13 (Кадастровый номер участка 54:34:013012:154)». Раздел 1 «Пояснительная записка» (212-24-ПЗ); «Благоустройство мемориала «Братская могила партизан, расстрелянных колчаковцами в 1919 г. 26/VI» по адресу: Новосибирская область, г. Куйбышев, ул. Городская роща, земельный участок № 13 (Кадастровый номер участка 54:34:013012:154)». Раздел 2 «Схема планировочной организации земельного участка» (212-24-ПЗУ), выполненной ООО «Альянс-Проект» в 2024 г.

В составе пояснительной записки представлен технический отчет по результатам инженерно-геологических исследований.

Проектные решения:

- В рамках проектной документации предусмотрены:
- вырубка кустарников с последующей ручной переноской и складированием на расстояние до 50 м при диаметре кустов у корня до 300 мм;
 - разборка отбойным молотком стяжек толщиной 20 мм: бетонных;
 - разборка оснований покрытия полов: кирпичных;
 - заготовка дерна вручную;
 - выкашивание газонов газонокосилкой;
 - устройство подстилающих слоев: щебеночных;
 - изготовление арматурных пространственных каркасов в построечных условиях, диаметром 12 мм;
 - устройство бетонной подготовки;
 - устройство покрытий на цементном растворе из плиток: бетонных, цементных или мозаичных;
 - ремонт металлических ограждений: средний;

- огрунтовка металлических поверхностей за один раз: грунтовкой ГФ-021;
- окраска масляными составами ранее окрашенных металлических решеток и оград художественных с рельефом за 2 раза;
- вывоз мусора.

При производстве работ по строительству и эксплуатации сооружения рекомендуется тщательная планировка территории, недопущения утечек воды, устройство отмосток и другие водозащитные мероприятия.

Изъятие дополнительных земельных участков во временное (на период ремонта) или постоянное пользование не предусмотрено.

Проектная документация выполнена в соответствии с техническими регламентами, в том числе устанавливающие требования по обеспечению безопасной эксплуатации зданий, строений, сооружений и безопасного использования прилегающих к ним территорий, с соблюдением технических условий, а также требований экологических, санитарно-гигиенических, противопожарных и других норм, действующих на территории Российской Федерации.

Выполнение организации рельефа в проектных горизонталях не требуется, так как участок ранее спланирован. Благоустройство площади осуществляется в условиях реконструкции сложившейся застройки.

По периметру мемориала установлено ограждение. За относительную отметку 0.000 принят уровень верха покрытия участка.

Проект предусматривает виды работ, согласно дефектной ведомости объемов работ.

Оценка воздействия планируемых работ на объекты культурного наследия

Работы по благоустройству территории объекта культурного наследия «Братская могила партизан, расстрелянных колчаковцами в 1919 г. 26/VI», расположенного по адресу: Новосибирская область, г. Куйбышев, городское кладбище, проводятся в основном в границах территории Объекта культурного наследия Т2-35, утвержденных приказом государственной инспекции по охране объектов культурного наследия Новосибирской области от 20.12.2019 № 479, и небольшим фрагментом попадают в зону с особыми условиями освоения территории - охранную зону объекта культурного наследия ОЗ-35, границы которой утверждены постановлением Правительства Новосибирской области от 19.03.2013г № 113-п.

В соответствии с п. 2 ст. 36 Федерального закона от 25.06.2022 № 73-ФЗ «Об объектах культурного наследия (памятниках истории и культуры) народов Российской Федерации» изыскательские, проектные, земляные, строительные, мелиоративные, хозяйственные работы, работы по использованию лесов и иные работы в границах территории объекта культурного наследия, включенного в реестр, проводятся при условии соблюдения установленных статьей 5.1 настоящего Федерального закона требований к осуществлению деятельности в границах территории объекта культурного наследия, особого режима использования земельного участка, в границах которого располагается объект археологического наследия, и при условии реализации согласованных соответствующим органом охраны объектов культурного наследия обязательных разделов об обеспечении сохранности указанных объектов культурного наследия в проектах проведения таких работ или проектов обеспечения сохранности указанных объектов культурного наследия либо плана проведения спасательных археологических полевых работ, включающих оценку воздействия проводимых работ на указанные объекты культурного наследия.

Поскольку работы по благоустройству территории Объекта культурного наследия будут проводиться на территории Объекта культурного наследия и частично на территории зоны с особыми условиями освоения территории (охранная зона ОЗ-35), то в Разделе обеспечения сохранности Объекта культурного наследия рассмотрены:

1) Влияние работ по благоустройству территории Объекта культурного наследия на особенности (предмет охраны) объекта культурного наследия «Братская могила партизан,

расстрелянных колчаковцами в 1919 г. 26/VI», расположенного по адресу: Новосибирская область, г. Куйбышев, старое кладбище.

2) Обоснование соответствия работ по благоустройству территории Объекта культурного наследия требованиям к осуществлению деятельности в границах территории Объекта культурного наследия Т2-35, утвержденных постановлением Правительства Новосибирской области от 19.03.2013г. № 113-п и режимам использования земель и градостроительным регламентам в границах охранной зоны ОЗ-35, утвержденным постановлением Правительства Новосибирской области от 19.03.2013г № 113-п.

В соответствии с проектной документацией «Благоустройство мемориала «Братская могила партизан, расстрелянных колчаковцами в 1919 г. 26/VI» по адресу: Новосибирская область, г. Куйбышев, ул. Городская роща, земельный участок № 13 (Кадастровый номер участка 54:34:013012:154)», выполненной ООО «Альянс-Проект», работы по благоустройству территории Объекта культурного наследия будут проводиться в основном на территории объекта культурного наследия Т2-35.

На территории проектирования к предмету охраны объекта культурного наследия приказом управления по государственной охране объектов культурного наследия Новосибирской области от 09.06.2016г. № 105 отнесено:

1. Расположение памятника
2. Захоронение

Работы по благоустройству территории объекта культурного наследия «Братская могила партизан, расстрелянных колчаковцами в 1919 г. 26/VI», расположенного по адресу: Новосибирская область, г. Куйбышев, старое кладбище, выполняемые в соответствии с вышеперечисленной проектной документацией, не затрагивают и не нарушают предмет охраны объекта культурного наследия.

В соответствии с проектной документацией «Благоустройство мемориала «Братская могила партизан, расстрелянных колчаковцами в 1919 г. 26/VI» по адресу: Новосибирская область, г. Куйбышев, ул. Городская роща, земельный участок № 13 (Кадастровый номер участка 54:34:013012:154)», выполненной ООО «Альянс-Проект», работы по благоустройству территории объекта культурного наследия будут проводиться в основном на территории объекта культурного наследия Т2-35 и лишь небольшой фрагмент попадает в охранную зону объекта культурного наследия ОЗ-35.

Проектное решение по благоустройству территории Объекта культурного наследия не противоречит требованиям приложения № 40 постановления Правительства Новосибирской области от 19.03.2013г. № 113-п в границах территории Т2-35 и требованиям приложения № 165 постановления Правительства Новосибирской области от 19.03.2013г. № 113-п в границах охранной зоны ОЗ-35.

<p>Постановление Правительства Новосибирской области от 19.03.2013г. № 113-п</p>	<p>Проектная документация «Благоустройство мемориала «Братская могила партизан, расстрелянных колчаковцами в 1919 г. 26/VI» по адресу: Новосибирская область, г. Куйбышев, ул. Городская роща, земельный участок № 13 (Кадастровый номер участка 54:34:013012:154)», выполненная ООО «Альянс-Проект» (далее — Проект)</p>
<p>Территория объекта культурного наследия Т2-35</p>	
<p>1. Запрещается</p>	

1) строительство	В данном проекте не рассматривается
2) размещение построек и объектов (автостоянок, временных построек, киосков, навесов и т.п.);	В данном проекте не рассматривается
3) размещение рекламы и вывесок, не связанных с использованием и популяризацией объекта культурного наследия;	В данном проекте не рассматривается
4) прокладка сетей инженерно-технического обеспечения надземным и подземным способами;	В данном проекте не рассматривается
5) засорение территории бытовыми отходами любого вида и форм.	Проектом предусмотрены расчистка территории от кустарниковой поросли.
2.Разрешается	
1) проведение работ по сохранению объекта культурного наследия, направленных на обеспечение физической сохранности объекта культурного наследия, в том числе консервация, ремонт, реставрация;	Проектом предусмотрены работы по разборке существующего основания покрытия полов, устройству нового покрытия на цементном растворе из плиток, ремонту металлических ограждений.
2) размещение информационных надписей и обозначений на объекте культурного наследия размером не более 0,3х0,3 метра;	В данном проекте не рассматривается
3) благоустройство и озеленение.	Проектом предусмотрены: <ul style="list-style-type: none"> – вырубка кустарников с последующей ручной переноской и складированием на расстояние до 50 м при диаметре кустов у корня до 300 мм; – разборка отбойным молотком стяжек толщиной 20 мм: бетонных; – разборка оснований покрытия полов: кирпичных; – заготовка дерна вручную; – выкашивание газонов газонокосилкой; – устройство подстилающих слоев: щебеночных; – изготовление арматурных пространственных каркасов в построечных условиях, диаметром 12 мм; – устройство бетонной подготовки; – устройство покрытий на цементном растворе из плиток: бетонных, цементных или мозаичных; – ремонт металлических ограждений: средний;

	<ul style="list-style-type: none"> – огрунтовка металлических поверхностей за один раз: грунтовкой ГФ-021; – окраска масляными составами ранее окрашенных металлических решеток и оград художественных с рельефом за 2 раза; – вывоз мусора.
<p><i>Работы по благоустройству территории объекта культурного наследия «Братская могила партизан, расстрелянных колчаковцами в 1919 г. 26/VI», расположенного по адресу: Новосибирская область, г. Куйбышев, старое кладбище, выполняемые в соответствии с вышеперечисленной проектной документацией не нарушают требования к осуществлению деятельности в границах территории объекта культурного наследия Т2-35.</i></p>	
Охранная зона объекта культурного наследия ОЗ-35	
1.Запрещается	
а) строительство	В данном проекте не рассматривается
б) прокладка сетей инженерно-технического обеспечения;	В данном проекте не рассматривается
в) проведение землеустроительных, земляных, строительных, мелиоративных, хозяйственных и иных работ, нарушающих целостность и сохранность объекта культурного наследия, создающих угрозы их повреждения, разрушения или уничтожения и не обеспечивающих сохранение гидрогеологических и экологических условий, необходимых для обеспечения сохранности объекта культурного наследия;	Работы по благоустройству территории, заявленные в вышеуказанной проектной документации, направлены на сохранение объекта культурного наследия.
2.Разрешается	
а) размещение информационных надписей и обозначений на объекте культурного наследия размером не более 0,3х0,3 метра;	В данном проекте не рассматривается
б) благоустройство и озеленение территории, направленное на сохранение, использование и популяризацию объекта культурного наследия.	<p>Проектом предусмотрены:</p> <ul style="list-style-type: none"> – вырубка кустарников с последующей ручной переноской и складированием на расстояние до 50 м при диаметре кустов у корня до 300 мм; – разборка отбойным молотком стяжек толщиной 20 мм: бетонных; – разборка оснований покрытия полов: кирпичных;

	<ul style="list-style-type: none"> – заготовка дерна вручную; – выкашивание газонов газонокосилкой; – устройство подстилающих слоев: щебеночных; – изготовление арматурных пространственных каркасов в построечных условиях, диаметром 12 мм; – устройство бетонной подготовки; – устройство покрытий на цементном растворе из плиток: бетонных, цементных или мозаичных; – ремонт металлических ограждений: средний; – огрунтовка металлических поверхностей за один раз: грунтовкой ГФ-021; – окраска масляными составами ранее окрашенных металлических решеток и оград художественных с рельефом за 2 раза; – вывоз мусора.
<p><i>Работы по благоустройству территории объекта культурного наследия «Братская могила партизан, расстрелянных колчаковцами в 1919 г. 26/VI», расположенного по адресу: Новосибирская область, г. Куйбышев, старое кладбище, выполняемые в соответствии с вышеперечисленной проектной документацией не нарушают режимы использования земель и градостроительные регламенты в границах охранной зоны ОЗ-35 объекта культурного наследия, утвержденные постановлением Правительства Новосибирской области от 19.03.2013г. № 113-п</i></p>	

Авторами Раздела сделан вывод:

Предусмотренные разделом об обеспечении сохранности объекта культурного наследия регионального значения «Братская могила партизан, расстрелянных колчаковцами в 1919 г. 26/VI», расположенного по адресу: Новосибирская область, г. Куйбышев, городское кладбище, меры в целях реализации проекта «Благоустройство мемориала «Братская могила партизан, расстрелянных колчаковцами в 1919 году 26/VI» по адресу: Новосибирская область, г. Куйбышев, ул. Городская роща, земельный участок № 13 (Кадастровый номер участка 54:34:013012:154)», выполненного ООО "Альянс-проект", в границах территории объекта культурного наследия Т2-35 позволяют не нарушить особенности (предмет охраны) объекта культурного наследия, послужившие основанием для включения его в единый государственный реестр объектов культурного наследия (памятников истории и культуры) народов Российской Федерации и подлежащие обязательному сохранению, утвержденные приказом управления по государственной охране объектов культурного наследия Новосибирской области от 09.06.2016г. № 105.

Предусмотренные разделом об обеспечении сохранности объекта культурного наследия регионального значения «Братская могила партизан, расстрелянных колчаковцами в 1919 г. 26/VI», расположенного по адресу: Новосибирская область, г. Куйбышев, городское кладбище, меры в целях реализации проекта «Благоустройство мемориала «Братская могила партизан, расстрелянных колчаковцами в 1919 году 26/VI» по адресу: Новосибирская область, г. Куйбышев, ул. Городская роща, земельный участок № 13 (Кадастровый номер участка 54:34:013012:154)», выполненного ООО "Альянс-проект", в границах зоны с особыми условиями освоения территории (охранная зона ОЗ-35) не нарушают режимы использования земель и градостроительные регламенты в зонах с особыми условиями использования территории, утвержденные постановлением Правительства Новосибирской области от 19.03.2013г. № 113-п.

Проведение работ по благоустройству территории объекта культурного наследия «Братская могила партизан, расстрелянных колчаковцами в 1919 г. 26/VI», расположенного по адресу: Новосибирская область, г. Куйбышев, городское кладбище, в границах территории проектирования в точном соответствии с рекомендациями, представленными в проектной документации и разделе об обеспечении сохранности объекта культурного наследия, позволяют не нарушить требования нормативно-правовых актов в области сохранения объектов культурного наследия.

Мероприятия по обеспечению сохранности Объекта культурного наследия

Объекты культурного наследия подлежат государственной охране в целях предотвращения их повреждения, разрушения или уничтожения, изменения облика, нарушения установленного порядка их использования, перемещения и предотвращения других действий, способных причинить вред объектам культурного наследия (Ст. 33 Федерального закона от 25.06.2002 № 73-ФЗ «Об объектах культурного наследия (памятниках истории и культуры) народов Российской Федерации (далее – № 73-ФЗ).

В соответствии с п.2 ст. 36 № 73-ФЗ «изыскательские, проектные, земляные, строительные, мелиоративные, хозяйственные работы, работы по использованию лесов и иные работы в границах территории объекта культурного наследия, включенного в реестр, проводятся при условии соблюдения установленных статьей 5.1 настоящего Федерального закона требований к осуществлению деятельности в границах территории объекта культурного наследия и при условии реализации согласованных соответствующим органом охраны объектов культурного наследия обязательных разделов об обеспечении сохранности указанных объектов культурного наследия в проектах проведения таких работ или проектов обеспечения сохранности указанных объектов культурного наследия включающих оценку воздействия проводимых работ на указанные объекты культурного наследия».

В целях предотвращения возникновения негативного влияния от предусмотренного комплекса мероприятий при проведении работ по благоустройству мемориала «Братская могила партизан, расстрелянных колчаковцами в 1919 году 26/VI» по адресу: Новосибирская область, г. Куйбышев, ул. Городская роща, земельный участок № 13 (Кадастровый номер участка 54:34:013012:154) на объект культурного наследия регионального значения «Братская могила партизан, расстрелянных колчаковцами в 1919 г. 26/VI», расположенный по адресу: Новосибирская область, г. Куйбышев, городское кладбище, Разделом предусмотрен следующий комплекс мероприятий и указаний при производстве и организации работ:

Работы вести в строгом соответствии с проектной документацией с обязательным соблюдением следующих требований:

- исключить складирование строительных материалов и отходов в границах территории и охранной зоны Объекта культурного наследия;
- запрещается складирование грунта в границах территории и охранной зоны Объекта культурного наследия (организовать вывоз «с колес»);
- исключить проезд спецтехники в границах территории и охранной зоны Объекта культурного наследия;
- исключить размещение временных объектов в границах территории охранной зоны Объекта культурного наследия;
- исключить проведение погрузочно-разгрузочных работ в границах территории и охранной зоны Объекта культурного наследия;
- подъезд автотранспорта к участкам производства осуществлять только с существующих дорог и проездов.

Общее указание:

Перед началом проведения строительных работ необходимо провести инструктаж

работников организаций, осуществляющих строительные работы, о том, что работы производятся на территории объекта культурного наследия, о предметах охраны объекта культурного наследия, о необходимости обеспечения их сохранности и об ответственности, согласно действующему законодательству Российской Федерации, за их повреждение и уничтожение.

В целях предотвращения возникновения негативного влияния от проведения работ по благоустройству территории объекта культурного наследия на объект культурного наследия настоящим Разделом предусмотрен следующий комплекс мероприятий:

Противопожарные мероприятия:

- При производстве работ необходимо соблюдать противопожарные мероприятия, а именно:

Регулярно удалять с площадки сгораемые отходы (стволы, ветки, поросль и т. д.).

Места производства работ по благоустройству обеспечить огнетушителями, ящиками с песком, бочками с водой, ведрами. Все это оборудование должно всегда находиться в исправном состоянии.

Поджог мусора, разлив нефтепродуктов на территории производства работ запрещен.

Для курения должны быть отведены специальные места (вне границ территории и охранной зоны Объекта культурного наследия).

При производстве демонтажных работ:

- Запрещается проводить земляные работы на глубине более 1 метра.

- Запрещается использовать крупную спецтехнику способную вызвать динамическое воздействие на Объект культурного наследия.

- Попадание ТБО в границы территории и охранной зоны Объекта культурного наследия при производстве работ запрещено.

Демонтажные и земляные работы в границах территории и охранной зоны Объекта культурного наследия проводить только вручную.

Мусор от демонтажных работ вывозить тачками до мест погрузки.

Механизмы могут быть использованы для погрузочно-разгрузочных работ в местах, удаленных от территории и охранной зоны Объекта культурного наследия.

Временное хранение материалов на территории проектирования допускает только на специально подготовленных площадках (за границами территории Объекта культурного наследия и его охранной зоны).

При выполнении благоустройства необходимо обеспечить организованный отвод воды от Объекта культурного наследия.

Мемориальный знак, расположенный на территории Объекта культурного наследия находится в удовлетворительном состоянии и не будет ремонтироваться или демонтироваться в рамках данного проекта.

Согласно п.4 ст. 36 Федерального закона от 25.06.2002 № 73-ФЗ «Об объектах культурного наследия (памятниках истории и культуры) народов Российской Федерации», в случае обнаружения в ходе проведения земляных работ объекта, обладающего признаками объекта культурного наследия, в том числе объекта археологического наследия, заказчик указанных работ, лицо, проводящее указанные работы, обязаны незамедлительно приостановить указанные работы и в течение трех дней со дня обнаружения такого объекта направить в региональный орган охраны объектов культурного наследия письменное заявление об обнаруженном объекте культурного наследия либо заявление в форме электронного документа, подписанного усиленной квалифицированной электронной подписью в соответствии с требованиями Федерального закона от 6 апреля 2011 года 63-ФЗ "Об электронной подписи".

Региональный орган охраны объектов культурного наследия, которым получено такое заявление, организует работу по определению историко-культурной ценности такого объекта в порядке, установленном законами или иными нормативными правовыми актами

Новосибирской области. Согласно п.7 ст. 36 Федерального закона от 25.06.2002 № 73-ФЗ «Об объектах культурного наследия (памятниках истории и культуры) народов Российской Федерации» изыскательские, земляные, строительные, мелиоративные, хозяйственные работы, указанные в статье 30 настоящего Федерального закона, работы по использованию лесов и иные работы, проведение которых может ухудшить состояние объекта культурного наследия, включенного в реестр, выявленного объекта культурного наследия (в том числе объекта культурного наследия, включенного в реестр, выявленного объекта культурного наследия, расположенных за пределами земельного участка (земельных участков), в границах которого (которых) проводятся указанные работы), нарушить их целостность и сохранность, должны быть немедленно приостановлены заказчиком указанных работ, лицом, проводящим указанные работы, после получения предписания соответствующего органа охраны объектов культурного наследия о приостановлении указанных работ.

В период проведения работ необходимо исключить проведение каких-либо земляных работ, не предусмотренных проектной документацией.

При производстве строительных работ должны выполняться требования в области пожарной безопасности, охраны окружающей среды, экологической безопасности, электробезопасности, охраны труда и сохранения культурного наследия.

Перечень документов и материалов, собранных и полученных при проведении экспертизы, а также использованной для нее специальной, технической и справочной литературы

Федеральный закон от 25.06.2002 № 73-ФЗ «Об объектах культурного наследия (памятниках истории и культуры) народов Российской Федерации».

Положение о государственной историко-культурной экспертизе, утвержденное постановлением Правительства Российской Федерации от 25.04.2024 № 530.

Положение о составе разделов проектной документации и требованиях к их содержанию, утвержденное постановлением Правительства Российской Федерации от 16.02.2008 № 87.

ГОСТ Р 55528-2013 «Состав и содержание научно-проектной документации по сохранению объектов культурного наследия (памятники истории и культуры). Общие требования», утвержденный и введенный в действие с 01.01.2014 г. приказом Федерального агентства по техническому регулированию и метрологии от 28.08.2013 № 593-ст.

ГОСТ Р 55567-2013 «Порядок организации и ведения инженерно-технических исследований на объектах культурного наследия. Памятники истории и культуры. Общие требования», утвержденный и введенный в действие с 01.06.2014 г. приказом Федерального агентства по техническому регулированию и метрологии от 28.08.2013 № 665-ст.

Обоснование вывода экспертизы

В соответствии с пунктом 2 статьи 36 Федерального закона от 25.06.2002 № 73-ФЗ «Об объектах культурного наследия (памятниках истории и культуры) народов Российской Федерации» изыскательские, проектные, земляные, строительные, мелиоративные, хозяйственные работы, указанные в статье 30 настоящего Федерального закона работы по использованию лесов и иные работы в границах территории объекта культурного наследия, включенного в реестр, проводятся при условии соблюдения установленных статьей 5.1 настоящего Федерального закона требований к осуществлению деятельности в границах территории объекта культурного наследия, особого режима использования земельного участка, в границах которого располагается объект археологического наследия, и при условии реализации согласованных соответствующим органом охраны объектов культурного наследия, определенным пунктом 2 статьи 45 настоящего Федерального закона, обязательных разделов об обеспечении сохранности указанных объектов культурного наследия в проектах проведения таких работ или проектов обеспечения

сохранности указанных объектов культурного наследия либо плана проведения спасательных археологических полевых работ, включающих оценку воздействия проводимых работ на указанные объекты культурного наследия.

В соответствии с пунктом 3 статьи 36 Федерального закона от 25.06.2002 № 73-ФЗ «Об объектах культурного наследия (памятниках истории и культуры) народов Российской Федерации», строительные и иные работы на земельном участке, непосредственно связанном с земельным участком в границах территории объекта культурного наследия, проводятся при наличии в проектной документации разделов об обеспечении сохранности указанного объекта культурного наследия или о проведении спасательных археологических полевых работ или проекта обеспечения сохранности указанного объекта культурного наследия либо плана проведения спасательных археологических полевых работ, включающих оценку воздействия проводимых работ на указанный объект культурного наследия, согласованных с региональным органом охраны объектов культурного наследия.

Согласно части 6 статьи 52 Градостроительного кодекса Российской Федерации лицо, осуществляющее строительство, обязано осуществлять строительство, реконструкцию, капитальный ремонт объекта капитального строительства в соответствии с заданием застройщика или технического заказчика (в случае осуществления строительства, реконструкции, капитального ремонта на основании договора), проектной документацией, требованиями градостроительного плана земельного участка, требованиями технических регламентов, обеспечивать безопасность работ для третьих лиц и окружающей среды, выполнение требований безопасности труда, сохранности объектов культурного наследия.

Представленный на экспертизу Раздел разработан в соответствии с требованиями действующих нормативных документов:

Федерального закона от 25.06.2002 № 73-ФЗ «Об объектах культурного наследия (памятниках истории и культуры) народов Российской Федерации»;

Градостроительного кодекса Российской Федерации от 29.12.2004 № 190-ФЗ;

Закона Новосибирской области от 25.12.2006 № 79-ОЗ «Об объектах культурного наследия (памятниках истории и культуры) народов Российской Федерации, расположенных на территории Новосибирской области»;

Решения Исполнительного комитета Новосибирского областного Совета депутатов трудящихся от 22.11.1960 № 868 «О состоянии и мерах улучшения работы по охране памятников культуры в области»;

Постановления Правительства Новосибирской области от 19.03.2013 № 113-п «Об утверждении границ и режимов использования территорий, границ зон охраны и режимов использования земель и градостроительных регламентов в границах данных зон охраны объектов культурного наследия (памятников истории и культуры) народов Российской Федерации, расположенных на территории города Куйбышева Куйбышевского района Новосибирской области»;

Приказа управления по государственной охране объектов культурного наследия Новосибирской области от 09.06.2016 № 105 «Об утверждении особенностей (предмета охраны) объекта культурного наследия регионального значения — памятника истории «Братская могила партизан, расстрелянных колчаковцами в 1919 г. 26/VI», расположенного по адресу: Новосибирская область, г. Куйбышев, старое кладбище»;

Приказа государственной инспекции по охране объектов культурного наследия Новосибирской области от 20.12.2019 № 479 «Об утверждении границ территории объектов культурного наследия (памятников истории и культуры) народов Российской Федерации, расположенных на территории города Куйбышева Куйбышевского района Новосибирской области».

Раздел выполнен в целях предотвращения повреждения Объекта культурного наследия, его разрушения, уничтожения или других действий, могущих причинить вред Объекту культурного наследия в процессе проведения работ по благоустройству мемориала «Братская могила партизан, расстрелянных колчаковцами в 1919 году 26/VI» по адресу:

Новосибирская область, г. Куйбышев, ул. Городская роща, земельный участок № 13 (Кадастровый номер участка 54:34:013012:154).

В Разделе представлена исходно-разрешительная документация; материалы обоснования, включающие сведения об Объекте культурного наследия, натурной съемки (фотофиксации) выполненной в процессе научно-исследовательских работ в августе 2024 г. Представлена характеристика территории проведения работ по благоустройству мемориала «Братская могила партизан, расстрелянных колчаковцами в 1919 году 26/VI», выполнено описание планируемых работ; оценка воздействия планируемых работ на Объект культурного наследия.

Разработаны мероприятия по сохранению Объекта культурного наследия при производстве работ по благоустройству мемориала «Братская могила партизан, расстрелянных колчаковцами в 1919 году 26/VI».

В целом, обеспечение сохранности объекта культурного наследия рассматривается как комплекс различных мероприятий, которые направлены на предотвращение изменений технических и архитектурно-конструктивных параметров объекта культурного наследия, в том числе:

- мероприятия по защите объекта культурного наследия во время проведения работ;
- мониторинг технического состояния объекта культурного наследия;
- обеспечение защиты объекта культурного наследия от динамических нагрузок вследствие движения автотранспорта и строительной техники в ходе работ и т.п.

Мероприятия по обеспечению сохранности Объекта культурного наследия в зоне намечаемых работ по благоустройству мемориала «Братская могила партизан, расстрелянных колчаковцами в 1919 году 26/VI», должны проводиться на всех этапах и стадиях проектирования. Они планируются таким образом, чтобы научное исследование Объекта культурного наследия и все возможные варианты обеспечения сохранности предшествовали проведению работ на территории расположения памятника истории.

В целях предотвращения возникновения негативного влияния от проведения работ по благоустройству мемориала «Братская могила партизан, расстрелянных колчаковцами в 1919 году 26/VI», на Объект культурного наследия, разделом предусмотрен следующий комплекс мероприятий:

- в целом, предусмотрены работы, направленные на содержание территории по благоустройству мемориала в эксплуатационном состоянии, с учетом сохранения историко-градостроительной среды Объекта культурного наследия;

- работы по благоустройству мемориала «Братская могила партизан, расстрелянных колчаковцами в 1919 году 26/VI», проводимые в границах территории и охранный зоны Объекта культурного наследия, не предусматривают работы, затрагивающие и (или) изменяющие особенности (предмет охраны) Объекта культурного наследия и не ухудшают физическое состояние Объекта культурного наследия и его предметов охраны;

- в рамках Раздела разработаны мероприятия по обеспечению сохранности Объекта культурного наследия, исключающие возникновение негативных воздействий на Объект культурного наследия и его историко-градостроительную и природную среду;

- при проведении любых видов работ в рамках Раздела исключено применение технических средств, создающих динамическое, ударное или ударно-вибрационное воздействие на грунты Объекта культурного наследия. Динамическое воздействие на Объект культурного наследия и его предмет охраны исключено.

Проектные решения по благоустройству мемориала «Братская могила партизан, расстрелянных колчаковцами в 1919 году 26/VI» не нарушают требования Федерального закона от 25.06.2002 № 73-ФЗ «Об объектах культурного наследия (памятниках истории и культуры) народов Российской Федерации», особенности (предмет охраны) Объекта культурного наследия, утвержденные приказом управления по государственной охране объектов культурного наследия Новосибирской области от 09.06.2016 № 105, не затрагиваются и не изменяются.

Предусмотренные Проектной документацией проектные решения не предполагают возведения новых зданий и/или сооружений, которые могли бы повлиять на визуальное восприятие и сохранение Объекта культурного наследия.

При проведении работ по благоустройству мемориала «Братская могила партизан, расстрелянных колчаковцами в 1919 году 26/VI» по адресу: Новосибирская область, г. Куйбышев, ул. Городская роща, земельный участок № 13 (Кадастровый номер участка 54:34:013012:154) сохранность объекта культурного наследия регионального значения «Братская могила партизан, расстрелянных колчаковцами в 1919 г. 26/VI», расположенного по адресу: Новосибирская область, г. Куйбышев, городское кладбище, включенного в единый государственный реестр объектов культурного наследия (памятников истории и культуры) народов Российской Федерации, обеспечивается.

Проведение работ по благоустройству мемориала «Братская могила партизан, расстрелянных колчаковцами в 1919 году 26/VI», не нарушают режимы использования земель и градостроительные регламенты в зонах с особыми условиями использования территории, утвержденные постановлением Правительства Новосибирской области от 19.03.2013г. № 113-п.

Проектная документация Раздел об обеспечении сохранности объекта культурного наследия регионального значения «Братская могила партизан, расстрелянных колчаковцами в 1919 г. 26/VI», расположенного по адресу: Новосибирская область, г. Куйбышев, городское кладбище, в целях реализации проекта «Благоустройство мемориала «Братская могила партизан, расстрелянных колчаковцами в 1919 году 26/VI» по адресу: Новосибирская область, г. Куйбышев, ул. Городская роща, земельный участок № 13 (Кадастровый номер участка 54:34:013012:154), Шифр 04-08-2024-ОС, в целом, соответствует требованиям нормативных документов (ГОСТ Р 55528-2013 «Состав и содержание научно-проектной документации по сохранению объектов культурного наследия (памятники истории и культуры. Общие требования)), выполнена на должном профессиональном уровне, содержит достаточный объем и обоснованность проектных решений и мероприятий, необходимых для сохранения объектов культурного наследия, учитывает требования современных норм и правил.

Выводы экспертизы

Проектная документация Раздел об обеспечении сохранности объекта культурного наследия регионального значения «Братская могила партизан, расстрелянных колчаковцами в 1919 г. 26/VI», расположенного по адресу: Новосибирская область, г. Куйбышев, городское кладбище, в целях реализации проекта «Благоустройство мемориала «Братская могила партизан, расстрелянных колчаковцами в 1919 году 26/VI» по адресу: Новосибирская область, г. Куйбышев, ул. Городская роща, земельный участок № 13 (Кадастровый номер участка 54:34:013012:154), Шифр 04-08-2024-ОС, соответствует требованиям законодательства Российской Федерации в области государственной охраны объектов культурного наследия; обеспечение сохранности объекта культурного наследия регионального значения «Братская могила партизан, расстрелянных колчаковцами в 1919 г. 26/VI», расположенного по адресу: Новосибирская область, г. Куйбышев, городское кладбище, возможно (положительное заключение).

Настоящий акт государственной историко-культурной экспертизы составлен на электронном носителе в формате переносимого документа (PDF) с документами, прилагаемыми к настоящему акту, и являющимися его неотъемлемой частью, подписан усиленной квалифицированной электронной подписью.

Приложения к Акту государственной историко-культурной экспертизы:

Приложение 1. Схема планировочной организации участка – на 1 л.

Приложение 2. Лист 1. Режимы использования земель и земельных участков и требования к градостроительным регламентам в границах зон охраны объекта культурного наследия регионального значения «Братская могила партизан, расстрелянных колчаковцами в 1919 г. 26/VI», расположенного по адресу: Новосибирская область, г. Куйбышев, городское кладбище - на 1 л.

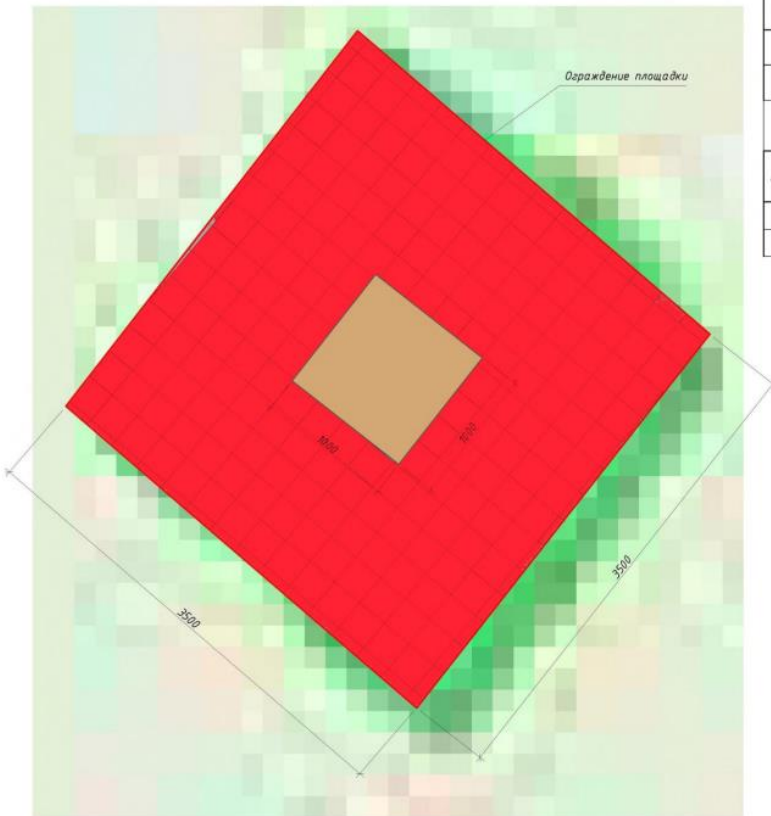
Эксперт

А.В. Кошелев

*Дата оформления Акта государственной историко-культурной экспертизы –
14 ноября 2024 года.*

Приложение № 1
к Акту государственной
историко-культурной экспертизы
от 14 ноября 2024 г.

Схема планировочной организации участка М 1:25



Экспликация зданий и сооружений

Номер на плане	Наименование	Координаты квадрата сетки
1	Памятник площадь - 1,0м ²	

Ведомость тротуаров, дорожек и площадок

Поз.	Наименование	Тип	Площадь покрытия, м ²	Примечание
	Проектируемая площадка с тротуарной плиткой	1	11,0	

Условные обозначения

- Граница благоустройства
- Тротуарная плитка
- Размещение памятника

						212-24-ПЗУ				
						Новосибирская область, г.Куйбышев				
Изм.	Лист	№ документа	Дата					Стадия	Лист	Листов
Разраб.	Исторический	Исторический	08.24					П	2	
						Благоустройство территории "Брянская школа парализованных, расположенная по адресу: ул.Громыкина район, земельный участок №19"				
И.контр.	Шваб	Исторический	08.24					Схема планировочной организации участка		
						АПЛЯНС-ПРОЕКТ				

Приложение № 2
к Акту государственной
историко-культурной экспертизы
от 14 ноября 2024 г.

Режимы использования земель и земельных участков и требования к градостроительным регламентам в границах зон охраны объекта культурного наследия регионального значения "Братская могила партизан, расстрелянных колчаковцами в 1919 г. 26/VI", расположенного по адресу: Новосибирская область, г. Куйбышев, городское кладбище



Условные обозначения:

-  — объект культурного наследия;
-  — территория объекта культурного наследия;
-  — граница кадастрового земельного участка;
-  — номер кадастрового земельного участка;
-  — индекс территории объекта культурного наследия;
-  — индекс охранной зоны объекта культурного наследия;
-  — граница проведения работ;
-  — существующий мемориальный знак

						04-08-2024-0С			
						Раздел об обеспечении сохранности объекта культурного наследия регионального значения "Братская могила партизан, расстрелянных колчаковцами в 1919 г. 26/VI", расположенного по адресу: Новосибирская область, г. Куйбышев, городское кладбище, в целях реализации проекта "Возрождение мемориала "Братская могила партизан, расстрелянных колчаковцами в 1919 году 26/VI" по адресу: Новосибирская область, г. Куйбышев, ул. Горького район, земельный участок № 13 (кадастровый номер участка 54-34-013012-154)"			
Изм.	Кол.уч.	Лист	Модок.	Подпись	Дата	Стадия	Лист	Листов	
						Раздел об обеспечении сохранности ОКН	П	1	1
Разработал		Дубовик			08.2024		ГАУ НСО НПЦ		
Проверил		Андрянова			08.2024				
Нач. отдела		Андрянова			08.2024	Режимы использования земель и земельных участков и требования к градостроительным регламентам в границах зон охраны объекта культурного наследия регионального значения "Братская могила партизан, расстрелянных колчаковцами в 1919 г. 26/VI", расположенного по адресу: Новосибирская область, г. Куйбышев, городское кладбище.			