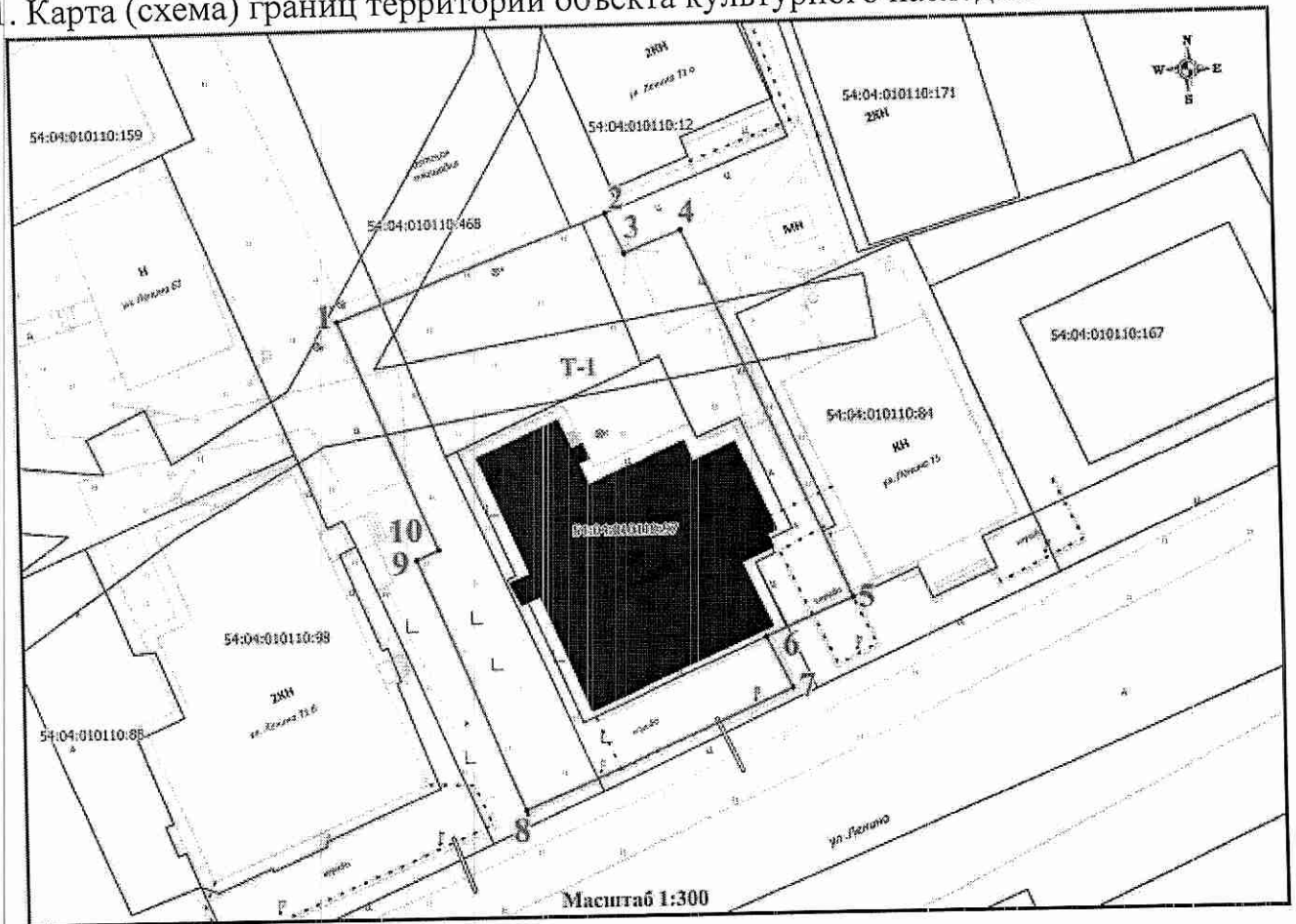





Приложение № 2
к приказу государственной
инспекции по охране объектов
культурного наследия
Новосибирской области
от 12.08.2024 № 78-НПА

**Границы территории объекта культурного наследия регионального значения
– памятника «Дом купца М.Л. Шипицина», расположенного по адресу:
Новосибирская область, Венгеровский район, с. Венгерово, ул. Ленина, 73
(далее – объект культурного наследия)**

1. Карта (схема) границ территории объекта культурного наследия:



Применяемые обозначения:

-  - граница территории объекта культурного наследия;
- .1** - характерная (поворотная) точка границы территории объекта культурного наследия;
- T-1** - индекс границы территории объекта культурного наследия;
-  - объект культурного наследия;
-  - границы земельных участков, имеющихсся в едином государственном реестре недвижимости, сведения о которых достаточны для определения их местоположения;
- 54:04:010110:97** - кадастровый номер земельного участка

2. Текстовое описание границ территории объекта культурного наследия.

Сведения об объекте		
№ п/п	Характеристики объекта	Описание характеристик
1	Местоположение объекта	Российская Федерация, Новосибирская область, Венгеровский район, с. Венгерovo
2	Площадь объекта +/- величина погрешности определения площади (P +/- Дельта P)	858,75 кв.м. +/- 10,26
3	Иные характеристики объекта	-

Прохождение границы		Описание прохождения границы
от точки	до точки	
1	2	3
1	2	вдоль детской площадки
2	3	по краю цементной площадки
3	4	по краю цементной площадки
4	5	вдоль объекта культурного наследия
5	6	вдоль объекта культурного наследия
6	7	по металлическому забору
7	8	по металлическому забору вдоль проезжей части ул. Ленина
8	9	по краю асфальтированной дорожки вдоль объекта культурного наследия
9	10	по краю асфальтированной дорожки
10	1	вдоль двухэтажного каменного здания

3. Перечень координат характерных (поворотных) точек границ территории объекта культурного наследия.

Сведения о местоположении границ объекта культурного наследия					
1. Система координат местная система координат (МСК НСО 2 зона)					
2. Сведения о характерных (поворотных) точках границ объекта					
Обозначение характерных (поворотных) точек границ	Координаты, м		Метод определения координат характерной (поворотной) точки	Средняя квадратическая погрешность положения характерной точки (Mt), м	Описание обозначения точки на местности (при наличии)
	X	Y			
1	2	3	4	5	6
1	560714,00	2187483,15	Картографический метод	0.10	-
2	560721,14	2187501,74	Картографический метод	0.10	-
3	560718,29	2187503,02	Картографический метод	0.10	-
4	560719,90	2187507,01	Картографический метод	0.10	-
5	560694,51	2187518,23	Картографический метод	0.10	-
6	560691,88	2187512,21	Картографический метод	0.10	-
7	560688,41	2187513,97	Картографический метод	0.10	-
8	560680,34	2187495,39	Картографический метод	0.10	-
9	560697,56	2187488,22	Картографический метод	0.10	-
10	560698,26	2187489,71	Картографический метод	0.10	-
1	560714,00	2187483,15	Картографический метод	0.10	-