

ГОСУДАРСТВЕННОЙ ИСТОРИКО-КУЛЬТУРНОЙ ЭКСПЕРТИЗЫ

земель общей площадью 4,1477 га, подлежащих воздействию земляных, строительных, мелиоративных, хозяйственных работ по объекту «Строительство площадки временного накопления твердых коммунальных отходов в Ордынском районе Новосибирской области»

Настоящий Акт государственной историко-культурной экспертизы (далее - экспертиза) составлен в соответствии с Федеральным законом от 25 июня 2002 г. № 73-ФЗ «Об объектах культурного наследия (памятниках истории и культуры) народов Российской Федерации (в ред. от 11.06.2021), Положением о государственной историко-культурной экспертизе, утвержденном Постановлением Правительства Российской Федерации от 15 июля 2009 г. № 569 (в ред. от 10.03.2020).

Дата начала проведения экспертизы: 19 января 2023 г.
Дата окончания экспертизы: 06 марта 2023 г.
Место проведения экспертизы: полевые работы – Новосибирская область, Ордынский район
камеральные работы - город Новосибирск

Заказчик экспертизы: Администрация Ордынского района Новосибирской области.

Сведения об эксперте:

Полное и сокращенное наименование организации	Общество с ограниченной ответственностью «СибТерра» (ООО «СибТерра»)
Организационно-правовая форма	Общество с ограниченной ответственностью
Место нахождения	630055, Новосибирская обл., г. Новосибирск, ул. Российская, д. 21, кв. 198
ИНН	5408019350

ООО «СибТерра» как эксперт – юридическое лицо соответствует по кадровому составу требованию пп. б) п. 7 Положения о государственной историко-культурной экспертизе, утвержденным постановлением Правительства Российской Федерации от 15.07.2009 № 569.

**Сведения об эксперте из числа экспертов - сотрудников ООО «СибТерра»,
проводившего экспертизу:**

Фамилия, имя, отчество	Берлина Светлана Владимировна
Образование	Высшее
Специальность	Историк, археолог
Ученая степень (звание)	кандидат исторических наук
Стаж работы	21 год
Место работы и должность	ООО «СибТерра», эксперт
Реквизиты аттестации Министерства культуры РФ	Приказ Минкультуры РФ № 2304 от 30.12.2021 года «Об утверждении статуса аттестованного эксперта по проведению государственной историко-культурной экспертизы»
Объекты экспертизы, на которые был аттестован эксперт	<p>- выявленные объекты культурного наследия в целях обоснования целесообразности включения данных объектов в реестр;</p> <p>- документы, обосновывающие включение объектов культурного наследия в реестр;</p> <p>- земли, подлежащие воздействию земляных, строительных, мелиоративных, хозяйственных работ, предусмотренных статьей 25 Лесного кодекса Российской Федерации работ по использованию лесов (за исключением работ, указанных в пунктах 3, 4 и 7 части 1 статьи 25 Лесного кодекса Российской Федерации) и иных работ, в случае, если, указанные земли расположены в границах территорий, утвержденных в соответствии с пунктом 34.2 пункта 1 статьи 9 Федерального закона от 25.06.2002 № 73-ФЗ «Об объектах культурного наследия (памятниках истории и культуры) народов Российской Федерации» (далее – Федеральный закон);</p> <p>- документация, за исключением научных отчетов о выполненных археологических полевых работах, содержащая результаты исследований, в соответствии с которыми определяется наличие или отсутствие объектов, обладающих признаками объекта культурного наследия, на земельных участках, подлежащих воздействию земляных, строительных, мелиоративных, хозяйственных работ, указанных в статье 30 Федерального закона работ по использованию лесов и иных работ.</p>

Эксперт признает всю меру ответственности за достоверность сведений, изложенных в заключении экспертизы, в соответствии с законодательством Российской Федерации.

Отношения к заказчику

Эксперт:

- не имеет родственных связей с заказчиком (его должностными лицами, работниками);

- не состоит в трудовых отношениях с заказчиком;
- не имеет долговых или иных имущественных обязательств перед заказчиком;
- не владеет ценными бумагами, акциями (долями участия, паями в уставных капиталах) заказчика;
- не заинтересован в результатах исследований и решений, вытекающих из настоящего экспертного заключения, с целью получения выгоды в виде денег, ценностей, иного имущества, услуг имущественного характера или имущественных прав для себя или третьих лиц.

Цели и объект экспертизы

Цель экспертизы: определение наличия или отсутствия объектов культурного наследия, включенных в единый государственный реестр объектов культурного наследия (памятников истории и культуры) народов Российской Федерации, выявленных объектов культурного наследия либо объектов, обладающих признаками объекта культурного наследия, на земельных участках, землях лесного фонда либо в границах водных объектов или их частей, подлежащих воздействию земляных, строительных, мелиоративных, хозяйственных работ, указанных в статье 30 настоящего Федерального закона работ по использованию лесов и иных работ, в случае, если орган охраны объектов культурного наследия не имеет данных об отсутствии на указанных земельных участках, землях лесного фонда либо водных объектах или их частях объектов культурного наследия либо объектов, обладающих признаками объекта культурного наследия в соответствии со статьей 3 настоящего Федерального закона (Согласно абзацу девятому статьи 28 Закона № 73-ФЗ (в редакции, действовавшей до дня официального опубликования Федерального закона от 03.08.2018 № 342-ФЗ «О внесении изменений в Градостроительный кодекс Российской Федерации и отдельные законодательные акты Российской Федерации»)).

Объект экспертизы: земли, под объект «Строительство площадки временного накопления твердых коммунальных отходов в Ордынском районе Новосибирской области», площадью 4,1477 га (41477 кв. м) на территории Вагайцевского сельсовета Ордынского района Новосибирской области, подлежащие воздействию земляных, строительных, мелиоративных, хозяйственных работ, предусмотренных ст. 25 Лесного кодекса РФ работ по использованию лесов (за исключением работ, указанных в п.х 3, 4 и 7 части 1 ст. 25 Лесного кодекса РФ) и иных работ, в случае, если орган охраны объектов культурного наследия не имеет данных об отсутствии на указанных землях объектов культурного наследия, включенных в единый государственный Реестр объектов культурного наследия (памятников истории и культуры) народов Российской Федерации,

выявленных объектов культурного наследия либо объектов, обладающих признаками объекта культурного наследия (В редакции абз. 3 ст. 30 73-ФЗ действовавшей до 04.08.2018, до утверждения в соответствии с пп. 34.2 п. 1 ст. 9 73-ФЗ границ территорий).

Перечень документов, представленных Заказчиком

1. Письмо Государственной инспекции по охране объектов культурного наследия Новосибирской области от 13.09.2022 №1102-04/44-Вн.

2. Ситуационная схема размещения объекта: «Строительство площадки временного накопления твердых коммунальных отходов в Ордынском районе Новосибирской области» (в формате jpeg).

3. План-схема наземных сооружений на земельных участках с кадастровыми номерами: 54:20:010157:281 (в формате jpeg).

4. Выписка из Единого государственного реестра недвижимости об основных характеристиках и зарегистрированных правах на объект недвижимости (кадастровый номер: 54:20:010157:281).

Сведения об обстоятельствах, повлиявших на процесс проведения и результаты экспертизы

Обстоятельства, повлиявшие на процесс проведения и результаты экспертизы, отсутствуют.

Сведения о проведенных исследованиях

Цель работы – определение наличия/отсутствия объектов археологического наследия, определение их культурной значимости (категорий, видов), объектов, обладающих признаками объекта культурного наследия (ОКН).

Подготовлена заявка и получено разрешение на проведение археологической разведки на земельном участке, подлежащем воздействию земляных, строительных работ по объекту: «Строительство площадки временного накопления твердых коммунальных отходов в Ордынском районе Новосибирской области», предусмотренных на земельном участке с кадастровым номером 54:20:010157:281.

Открытый лист на право проведения археологических полевых работ № 0020-2023 выдан Министерством культуры Российской Федерации 19.01.2023 г. на имя З.Г. Гайдаковой (Приложение №56).

Для выполнения поставленной цели были поставлены следующие задачи:

- 1) получение у Заказчика до начала работ необходимых картографических материалов, планов границ и кадастровых номеров земельных участков;
- 2) проработка архивных материалов, печатных и других источников, характеризующих известные археологические объекты района предстоящих исследований;
- 3) ознакомление с геологическими данными и картографическими материалами с целью определения территорий, перспективных для поиска ОАН;
- 4) определение земельных участков для закладки разведочных шурфов с целью обнаружения объектов археологического наследия;
- 5) подготовка и отправка пакета документов в Министерство культуры РФ с целью получения Открытого листа на предстоящие работы;
- 6) визуальный осмотр местности, подлежащей археологическому обследованию;
- 7) закладка разведочных шурфов в наиболее перспективных местах с привязкой к схеме землеотвода;
- 8) камеральная обработка и научная обработка полученных результатов;
- 9) подготовка Акта государственной историко-культурной экспертизы земельных участков, подлежащих воздействию земельных, строительных, хозяйственных работ;

В соответствии с поставленной целью и задачами были выполнены следующие виды работ:

- выполнены историко-архивные и библиографические изыскания по сбору данных об ОКН, расположенных в полосе отвода земель, изучен картографический материал;
- определено точное местонахождение ближайших ОКН относительно территории объекта изыскания;
- выполнены полевые археологические исследования (разведка);
- выполнена текстовая часть, включающая анализ законодательства и нормативных документов по охране объектов культурного наследия, историю исследований, географическое описание территории, описание шурфов и разрезов;
- выполнена графическая часть: составлены иллюстрации, на карты-схемы в условных обозначениях нанесены шурфы и границы обследованных участков.
- составлен и оформлен акт государственной историко-культурной экспертизы земельных участков, подлежащих воздействию земляных, строительных, хозяйственных работ по объекту: «Строительство площадки временного накопления твердых коммунальных отходов в Ордынском районе Новосибирской области», предусмотренных на земельном участке с кадастровым номером 54:20:010157:281 (Приложения №№ 1-8).

Полевые исследования включали сплошное визуальное обследование территории земельного участка проектируемого объекта и непосредственно связанной с ним территории, включая закладку шурфов с целью поиска погребенных древних объектов и культурного слоя, а также фотофиксацию всех проводимых работ и их результатов.

Определение маршрута разведки основывалось на предоставленной Заказчиком проектной документации.

Данные спутниковой навигации проецировались на картографическую основу, предоставленную Заказчиком.

Археологическая разведка проводилась пешими маршрутами с визуальным обследованием территории и с разбивкой шурфов. Места закладки шурфов определялись с учетом геоморфологических условий местности и закономерностей расположения ОАН на данной территории (Приложения №№ 5-7).

Перемещение оборудования отряда до участка осуществлялось на автотранспорте. По участку разведки перемещение осуществлялось пешком. Участок обследования тщательно осматривался. Производилась фотофиксация цифровой фотокамерой Nikon Coolpix W300 с масштабными рейками длиной 3 м.

После визуального осмотра местности были выделены перспективные для предполагаемого расположения ОАН территории. На них с целью выявления культурного слоя было заложено 4 разведочных шурфа: 2х1 м (общая площадь разведочных шурфов 8 кв. м).

В связи с тем, что археологическая разведка проводилась в неблагоприятный период, на этапе полевых работ перед раскопками шурфа проводились мероприятия по очистке его от снега, прогреванию земли и поддержанию плюсовой температуры в специально оборудованном помещении. Разборка отложений в шурфах проводилась в соответствии с общепринятой методикой: ручным инструментом, условными горизонтами мощностью до 0,2 м с тщательным разрыхлением и просмотром выбранной земли. Каждый уровень снятия зачищался для проявления аномалий в почвенных слоях. Раскоп продолжался до верхней части археологически стерильного слоя. После окончательной зачистки, фотофиксации, зарисовки и описания стратиграфической ситуации при возможности проводился контрольный перекоп на глубину 0,2-0,25 м (Приложения №№ 9-13).

Факты и сведения, выявленные и установленные в результате проведенных исследований

Размеры и кадастровые номера земельных участков, подлежащих экспертизе:

Земельный участок по объекту «Строительство площадки временного накопления твердых коммунальных отходов в Ордынском районе Новосибирской области» испрашиваемый под строительство, расположенный на земельном участке с кадастровым номером: 54:20:010157:281.

Общая площадь земельного участка 4,1477 га (41477 кв. м);

История археологического исследования Ордынского района

Первые сведения о наличии археологических объектах на территории Ордынского района стали известны благодаря работе В. М. Флоринского в 1889 года. К сожалению, в отличие от донесений волостного старшины Карасукской волости, сведения, полученные из волости Ордынской, представляют собой, скорее, служебную отписку, в которой указано расположение курганов: «в шести верстах от деревни Пеньковой - два, высотой по 2,5 аршина; в трех верстах от деревни Пичуговой - один высотой 3 аршина; близ деревни Усть-Луковской - один, высотой 3 аршина; в двух верстах от деревни Козики - один курган высотой 3 аршина и за деревней еще семь курганов высотой 2,5 аршина» [Троицкая и др., 1980].

Последующие наиболее ранние сведения об археологических памятниках относятся к 1922 г., когда П. И. Юхневичем на дороге из с. Милованово в с. Милетино был открыт курганный могильник из 9 насыпей. Памятник описан в 1967 г. Т. Н. Троицкой и ныне известен как курганный могильник Милованово-4 [Троицкая и др., 1980].

История изучения археологических памятников Ордынского района связана, в первую очередь, с охранными археологическими работами, которые проводились в 1950-х г. в зоне будущего ложа водохранилища Новосибирской ГЭС и с последующими аварийными археологическими исследованиями в зоне эрозионной переработки берегов водохранилища.

Первые планомерные поиски и изучение археологических памятников Ордынского района проводились в 1952 - 1954 гг. Новосибирской археологической экспедиции ЛОИА АН СССР под руководством М. П. Грязнова, которая работала в зоне затопления Новосибирской ГЭС. Экспедиция выявила более 52 разновременных и разнотипных археологических памятников у д. Елбань, Еремино, Ирмень, Нижнекаменка, Ордынское, Новостройка, Новый Шарап, Старый Шарап, Половинное, Советская Сибирь, Темново, Шляпово, Спирино (цифра примерная, т.к. некоторые комплексы памятников разделены на типологические и культурно-хронологические составляющие). При этом на некоторых памятниках были проведены частичные охранные раскопки, что позволило определить их хронологию и культурную принадлежность и заложить основы периодизации

археологических памятников Новосибирского Приобья [Троицкая и др., 1980, Акт ГИКЭ, 2020].

С 1959 г. интенсивные исследования в районе проводят археологические экспедиции Новосибирского государственного педагогического института (сейчас университет) и Института истории, филологии и философии СО АН СССР (сейчас ИАЭТ СО РАН). Работы преимущественно проводятся по береговой кромке Обского моря у сел Ордынское, Новый Шарап, Чингисы, Милованово, Усть-Алеус, Спирино, Абрашино, Завьялово. Активная динамика переработки береговой кромки водохранилища сделала эту территорию основной для проведения охранных работ с конца 60-х годов [Троицкая и др., 1980, Акт ГИКЭ, 2020].

В 1959 году Новосибирской археологической экспедицией под руководством Т.Н. Троицкой начинаются раскопки разрушающегося курганного могильника у с. Новый Шарап (Новый Шарап-1). Раскопан курган на краю обрыва, произведена зачистка берега для выявления могильных пятен. Над пятнами заложены шурфы. Могильник датируется III- I вв. до н.э. В следующем 1960 г. ведутся раскопки курганного могильника Новый Шарап-2. Раскопано 2 кургана бийского этапа большеереченской культуры IV - III вв. до н.э. [Троицкая и др., 1980, Акт ГИКЭ, 2020].

В 1962 г. В. А. Дремов проводит разведку вдоль побережья Обского моря в районе с. Ордынское. Обследованы курганные могильники Ордынское-1 (раскопано 2 кургана), Новый Шарап-2 (раскопан еще один курган) и Новый Шарап-1 (произведена зачистка берега и вскрыт ряд погребений) [Троицкая и др., 1980, Акт ГИКЭ, 2020].

В 1963 году Т. Н. Троицкая вновь ведет работы на комплексе Ордынское-1. Ей обследуются осыпающиеся курганы и отмели. Обнаружено большое количество подъемного материала, начиная от эпохи неолита до I тыс. н.э. Фрагменты керамики распространены вдоль берега на 1 километр от курганного могильника Ордынское-1 в сторону р.п. Ордынское. В устье р. Орда обнаружено новое поселение бийского времени (Ордынское-9). Аварийные работы у п. Ордынское продолжаются и в 1965 году [Троицкая и др., 1980, Акт ГИКЭ, 2020].

В 1966 г. В.Я. Есин проводит разведки по правому берегу р. Обь от с. Новый Шарап до с. Усть-Алеус и по левому берегу - от с. Милетино (Алтайский край) до с. Ерестная. Всего описано 17 памятников: поселения Ордынское-2 - 5, поселения Ордынское-6 - 8 на левом берегу р. Орды, поселения и могильники в районе с. Усть-Алеус (Усть-Алеус-2 - 5), курганные могильники Милованово-1, 2, Чингис-2, городища Чингис-3 и Абрашино-1, поселение Абрашино-2. Некоторые из этих памятников открыты в 1965 А. П. Зиновьевым, а описаны В. Я. Есиным в 1966 г. [Троицкая и др., 1980, Акт ГИКЭ, 2020].

В 1967-1972, 1975 году Новосибирской археологической экспедицией под руководством Т.Н. Троицкой продолжаются исследования как под с. Ордынское, так и у сел Усть-Алеус, Чингис, Милованово и у с. Завьялово в устье р. Каракан [Троицкая и др., 1980].

В 1969 г. В. Д. Романцовой открыто поселение Чингис-4.

В 1969 году В. И. Молодин проводит разведку по границе Ордынского и Искитимского районов - вдоль реки Каракан. Им обследованы открытые ранее Т.Н. Троицкой памятники Завьялово-1 - 8 и открыт еще ряд памятников, часть из которых расположена на территории Ордынского района [Молодин, 1969, Троицкая и др., 1980, Акт ГИКЭ, 2020].

В 1969 - 1972 гг. сборы на поселении Чингис-1 производили Б. П. Момот и Э. Д. Бергман, а в 1973 г. - А. П. Окладников.

В 1971 году А. П. Дервянко открыт комплекс археологических памятников Усть-Алеус-7 (стоянка и грунтовый могильник). В 1972 году В. И. Молодиным производились раскопки на этой неолитической стоянке, перерезанной грунтовым могильником XIII - XIV вв. н.э. Им же обнаружено поселение Усть-Алеус-6 карасукского времени [Троицкая и др., 1980, Акт ГИКЭ, 2020].

В 1971 и 1972 годах Э. А. Севостьянова проводила археологические разведки по берегу Обского моря. В 1972 году ей проведена разведка по правому берегу Новосибирского водохранилища от Новосибирска до с. Нижняя Каменка. Выявлено городище Ельцовка-1 в 10 км от с. Ерестная [Троицкая и др., 1980, Акт ГИКЭ, 2020].

В 1973 - 1975 годах свои работы ведет в районе п. Ордынское В.А. Зах. Им проводятся раскопки на курганном могильнике Ордынское-1 и поселении Ордынское-12. Открыто и обследовано (сбор подъемного материала) полностью размытое поселение Ордынское-13 [Зах и др., 1975; Зах и др., 1976].

В 1974 В. И. Соболев проводит раскопки на городище Абрашино-1, а в 1975 г. - городища Каменушка-1 и 4 [Троицкая и др., 1980, Акт ГИКЭ, 2020].

В 1974 году В. С. Елагиным ведутся работы (зачистка и охранные раскопки) на городище Завьялово-5, а в 1975 г. произведена глазомерная съемка плана и охранные раскопки одного из курганов курганного могильника Усть-Алеус-3 (бийский этап большереченской культуры VI - V вв. до н.э.) [Троицкая и др., 1980, Акт ГИКЭ, 2020].

В 1974 году Е. А. Сидоровым начаты работы на поселении Милованово-3. В раскопе и подъемном материале найдено большое количество материалов ирменской и еловской культур. У с. Милованово обследованы ранее известные памятники, открытые Есиным (Милованово-1, 2) и обнаружен ряд новых: поселения Милованово-4, 6, 7 и

неолитическая стоянка Милованово-5. Работы на поселении Милованово-3 продолжились в 1976 и 1978 - 1981 годах. В общей сложности вскрыто около 4 500 кв.м. В 1979 году Е. А. Сидоровым также раскопан один курган на курганном могильнике Милованово-1. В 1984 году отрядами Новосибирской археологической экспедиции под его руководством проведены раскопки на курганных могильниках Милованово-2, 26 июня-2 (руководитель работ А. А. Адамов), Ордынское-1, Милованово-1, на поселении Милованово-3А и на городище Ивановка-3 (руководитель работ А.В. Матвеев). Пройден разведочный маршрут от с. Абрашино до устья ручья Золотой Ключик, частично обследованы Ордынский и Елбанский острова и левый берег между р.п. Ордынское и с. Кирза. Обнаружен целый ряд новых памятников. В 1986 году Е. А. Сидоров проводил раскопки на памятниках в районе с. Абрашино [Акт ГИКЭ, 2020].

В 1977 и 1978 гг. Т. Н. Троицкая проводит работы на памятниках Ивановка-3 и Ивановка-4 [Троицкая и др., 1980, Акт ГИКЭ, 2020].

В 1982, 1983 и 1985 гг. Т.Н. Троицкая продолжает исследования в районе с. Завьялово. В 1986 году ей ведутся раскопки на поселении Абрашино-5 и поселении Ордынское-9, в 1987 - на поселении Ордынское-2. В 1991 г. Татьяна Николаевна продолжает работы у с. Завьялово, а в 1994 году - проводит охранные работы у п. Ордынское.

В 1985 году А. В. Новиковым ведутся исследования на поселении Ордынское-6. Раскопано 1 жилище сер. II тыс. н.э. Пройден разведкой маршрут по обоим берегам р. Орды от п. Ордынское до с. Усть-Луковка. В 1986 г. продолжены работы на поселении Ордынское- 6 (вскрыта жилищная конструкция XVII в. н.э.), курганном могильнике Чингис-2 (раскопано 3 кургана IX в. н.э.) и обнаружено поселение Чингис-2А (с керамикой крохалевского типа) [Акт ГИКЭ, 2020].

В 1986 г. Северо-Кулундинским отрядом Новосибирской археологической экспедиции под руководством В. Б. Малиновского были произведены разведочные археологические работы в зоне строительства магистрального канала «Обь - Чаны» и в прилегающих зонах планируемого орошения в Ордынском районе. Были обследованы русло р. Орда на участке от с. Вагайцево до с. Усть-Луковка и русло р. Луковка от устья до истоков, а также зоны планируемого орошаемого земледелия у с. Новый Шарап, Усть-Луковка и Филиппово. В результате работ открыты 2 новых археологических объекта: поселения Усть-Луковка и Луковка.

В 1986 г. С. Г. Росляков тоже проводит разведки в зоне строительства магистрального канала «Обь - Чаны» и прилегающих зонах орошения, а также по правому берегу Новосибирского водохранилища. Обследовалась терраса р. Орда и р. Сушонок у с.

Рогалево и с. Усть-Луковка. Обнаружено поселение Сушонок. Кроме того, пройден маршрут между реками Ерестная и Ельцовка и обследованы окрестности городища Абрашино-1. Обнаружены поселения Абрашино-6, Ерестная, Ключик-2, Ключик-3 и городище Ключик-1. В 1987 году С. Г. Росляковым ведутся раскопки на поселении Ордынское-9 [Акт ГИКЭ, 2020].

В 1987 и 1988 годах работы на памятниках Ордынского района проводит А.А. Адамов. Им исследуются городище Каменушка-1 и поселение Ордынское-5.

В 1987 г. Т. В. Мжельской пройден маршрут от с. Красный Яр до с. Кирза по левому берегу и вдоль берегов р. Каменка по правому берегу Новосибирского водохранилища. Обнаружены: поселения Новый Шарап 3 - 9 и грунтовый могильник Кирза (андроновской культуры) - на левом берегу; поселение Каменушка-13 - на правом. Обследованы также памятники Каменушка 1 - 12.

В 1988 г. И. А. Дураковым обследовались левый берег Новосибирского водохранилища у с. Новопичугово и левый берег р. Орда у с. Ордынское на участке от автодорожного моста до базы отдыха «Сосновый бор». Там обнаружены курганные могильники Сосновый Бор-1, 2, обследован курган Ордынское-Новый Шарап-6. На маршруте от автодорожного моста через р. Ирмень до водонапорной станции колхоза «Красное Знамя» были обнаружены курганные могильники Новопичугово-1, 2 [Акт ГИКЭ, 2020].

В 1994 г. А. П. Бородовским были проведены работы по инвентаризации всех известных к этому времени археологических объектов и памятников Ордынского района, что позволило обобщить всю информацию об археологических памятниках на этой территории, составить сводную картографию. Работы на территории Ордынского района продолжены им в 1995 и 1997 годах. В 1995 году он проводит аварийные раскопки и сбор подъемного материала на поселении Чингисы-1, в 1997 году - работы на городище Завьялово-5 в устье р. Каракан [Акт ГИКЭ, 2020].

В 1998 - 1999 гг. Е. М. Евтеева проводит раскопки на поселении Усть-Алеус-6.

В 2000 году проводились исследования в районе с. Усть-Алеус, Антоново, Спирино под руководством О. В. Лазаревич и О. Е. Пошехонова.

Отрядом экспедиции Научно-производственного центра по сохранению историко-культурного наследия Новосибирской области под руководством С. В. Колонцова в 2001 г. в Новосибирском (сельском) и Ордынском районах проводилось обследование трассы прокладки волоконно-оптической связи (ВОЛП) «Новосибирск - Обь - Ордынское» и 8 участков под застройку баз отдыха, жилых домов и подсобных помещений. Кроме того, в рамках программы по обследованию, съемке планов, определению на местности и

координированию границ археологических объектов, отрядом С. В. Колонцова, были выполнены работы на следующих археологических объектах: поселение Ордынское-2, поселение Ордынское-5, поселение Ордынское-10, комплекс памятников Ордынское-1, курганный могильник Спирино-1, курганный могильник Усть-Алеус-3, одиночный курган Уст-Алеус-9, одиночный курган Ордынское-Новый Шарап- 6 [Акт ГИКЭ, 2020].

В 2003 г. археологическим отрядом Научно-производственного Центра по сохранению историко-культурного наследия Новосибирской области под руководством Е. А. Кузнецовой были проведены изыскательские археологические работы (разведки) по выявлению объектов археологического наследия на участках дополнительного отвода земель для строительства автомобильной дороги "118 км а/д "К-17р" - Камень-на-Оби" на участке Кирза - гр. Алтайского края, на участках ПК 0+00 - ПК 91+30 и ПК 91+30 - ПК 260+31. В ходе работ были обследованы, открытые в 2002 году Д. Е. Ануфриевым, поселения Спирино-4, 5 и обнаружено поселение Спирино-6, попадающие в зону проектируемого строительства автодороги.

В 2005 г. О.В. Софеевым были проведены археологические изыскания (разведки) на участках отвода земель: для строительства объекта "Модернизация МСС СТС" на участке РМ-5 – с. Новопичугово; для строительства объекта "Модернизация МСС СТС" на участке РМ-7 – с. Красный Яр; для строительства объекта "Модернизация МСС СТС" на участке РМ-8 – с. Новый Шарап; для строительства объекта "Модернизация МСС СТС" на участке РМ-17 – с. Пролетарский; для строительства объекта "Модернизация МСС СТС" на участке РМ-15 – с. Филиппово; для строительства объекта "Модернизация МСС СТС" на участке РМ-14 – с. Рогалёво. Археологические объекты на обследованных участках не обнаружены [Софеев О.В., 2005; Акт ГИКЭ, 2018].

В 2006 г. Д. Е. Ануфриевым проводился мониторинг нескольких археологических объектов, расположенных в устье реки Каракан. Были обследованы городища Завьялово-23, Завьялово-24 и поселение Завьялово-20. Основной целью мониторинга была привязка археологических объектов к картографической основе при помощи портативного GPS-приемника.

В полевой сезон 2006 г. О.В. Софеевым были проведены археологические изыскания (разведки) на участках отвода земель: для капитального ремонта автомобильной дороги "с. Верх-Ирмень - Березовка - д. Верх-Чик - гр. Коченевского района" на участке км 6 - км 12. Археологические объекты на обследованных участках не обнаружены [Софеев О.В., 2006; Акт ГИКЭ, 2018]

С 2007 г. по настоящее время археологическим отрядом «Научно-производственный центр по сохранению историко-культурного наследия Новосибирской

области» (ГАУ НСО НПЦ) под руководством Д. Е. Ануфриева проводились работы на территории районов, в том числе в Ордынском, Новосибирской области с целью инвентаризации и мониторингу объектов археологического наследия Новосибирской области. В настоящее время имеются сведения о 174 археологических объектах и памятниках в Ордынском районе, преимущественно тяготеющих к берегам Обского водохранилища.

В 2007 г. Д.Е. Ануфриев проводил изыскательские археологические работы (разведки) по трассам прокладки кабельных линий связи (КЛС) по проекту «Реализация национального проекта «Образование» с целью подключения ОУ к сети Интернет», памятники археологии не выявлены.

В 2007 г. О.В. Софейковым проводились изыскательские археологические работы (разведки) на участках отвода земель для: объекта "Строительство и реконструкция фрагментов ИМТС на уровне ГОРОВД ГУВД Новосибирской области" на участках "г. Новосибирск - Новосибирский сельский район", "Новосибирский сельский район - р.п. Ордынское" и "р.п. Ордынское – граница Алтайского края" на участке по территории Ордынского района. Археологические объекты на обследованных участках не обнаружены [Софейков О.В., 2007; Акт ГИКЭ, 2018].

В полевой сезон 2008 г. О.В. Софейковым были проведены археологические изыскания (разведки) на участках отвода земель для: ремонта автомобильной дороги «б км «Н-2203» - Малоирменка – Верх-Чик» на участках км 1 – км 2; км 9 – км 13; км 14 – км 17; км 24 – км 26; ремонта автомобильной дороги «11 км а/д «К-18-р» Устюжанино – Новокузьяминка» на участках км 7 – км 9; км 14 – км 16; км 19 – км 22; устройства переходно-скоростной полосы на а/д «Новосибирск – Кочки – Павлодар (в пред. РФ)» (км 73+00 примыкание на н.п. Верх-Ирмень); строительства волоконно-оптической линии связи (ВОЛС) для реализации проекта «Создание фрагментов интегрированной мультисервисной телекоммуникационной системы ГУВД Новосибирской области на уровне ГОРОВД» (4 участка трассы в Карасукском, Купинском, Ордынском, Чистоозерном районах) на участке по территории Ордынского района; строительства волоконно-оптической линии связи (ВОЛС) для реализации проекта «Создание фрагментов интегрированной мультисервисной телекоммуникационной системы ГУВД Новосибирской области на уровне ГОРОВД» (в Ордынском, Кочковском, Краснозерском, Карасукском, Баганском, Купинском, Чистоозерном, Татарском районах) Новосибирской области на участках отхода трассы от существующей линии связи ОАО "Сибирьтелеком" на расстояние более 15 м, а также на участках обхода археологических объектов Нижнечеремошное-1 в Краснозерском районе и Мелковский Канал-1, Мелковский Канал-

2 в Карасукском районе (на участке № 1 в Ордынском районе); строительства волоконно-оптической линии связи (ВОЛС) для реализации проекта «Создание фрагментов интегрированной мультисервисной телекоммуникационной системы ГУВД Новосибирской области на уровне ГОРОВД» (в Ордынском, Кочковском, Краснозерском, Карасукском, Баганском, Купинском, Чистоозерном, Татарском районах) Новосибирской области на участках отхода трассы от существующей линии связи ОАО "Сибирьтелеком" на расстояние более 15 м, а также на участках обхода археологических объектов Нижнечеремошное-1 в Краснозерском районе и Мелковский Канал-1, Мелковский Канал-2 в Карасукском районе (на участке № 2 в Ордынском районе). Археологические объекты на обследованных участках не обнаружены [Софейков О.В., 2008; Акт ГИКЭ, 2018].

В полевой сезон 2009 г. О.В. Софейковым были проведены археологические изыскания (разведки) на участках отвода земель для: капитального ремонта автомобильной дороги "Новосибирск - Кочки - Павлодар (в пред. РФ)"; ремонта автомобильной дороги «109 км а/д «К-17р» - Вагайцево- Усть-Луковка» (ликвидация оврагообразования); строительства а/д "118 км а/д "К-17р" – Камень-на-Оби" на участке Кирза - гр. Алтайского края (Корректировка рабочего проекта).

В ходе работ на участках отвода земель для строительства а/д "118 км а/д "К- 17р" – Камень-на-Оби" на участке Кирза - гр. Алтайского края (Корректировка рабочего проекта) было проведено обследование состояния археологических объектов Спирино-4 и Спирино-5, шурфовка прилегающих к объектам участков отвода земель и определение мероприятий по обеспечению сохранности этих археологических объектов при строительстве автодороги [Софейков О.В., 2009; Акт ГИКЭ, 2018].

В 2009 г. Е.М. Евтеевой проводилось изучение археологического памятника Спирино- 1, расположенного в зоне интенсивного туризма и находящегося под угрозой полного разрушения в результате воздействия природных и хозяйственных факторов. Основные задачи - раскопки курганной насыпи № 2 (последней из четырех), а также последующая научная обработка полученных материалов. В результате полевых работ, вскрыт участок могильника общей площадью 342 кв. м., полностью исследована одна курганная насыпь, под которой находились девять погребений, содержащих остатки двенадцати костяков, и четыре ямы. На основании полученных материалов, могильник в целом был отнесен к ирменской культуре эпохи финальной бронзы и датирован XII-VII в.в. до н. э.

В 2010 г. О.В. Софейков проводил изыскательские археологические работы (разведки) на участках отвода земель для: реконструкции стационарного поста весового контроля СПВК «Ордынский»; реконструкции мостового перехода через р. Орда на 104

км а/д «Новосибирск – Кочки – Павлодар». Археологические объекты на обследованных участках не обнаружены [Софейков О.В., 2010; Акт ГИКЭ, 2018].

В 2010 г. А.Л. Автушкова проводила разведки с целью выявления новых археологических памятников и мониторинга состояния ранее зафиксированных на берегах Обского водохранилища памятников: уточнение местонахождения находок и подъемного материала, переданного в Новосибирский государственный краеведческий музей случайными людьми; выявление данных памятников, их документация; осмотр территории памятников, разрушаемых Обским морем; фиксация культурного слоя и подъемного материала, инвентаризация известных памятников. В Ордынском районе был обследован разрушающийся в результате переработки берегов Новосибирского водохранилища комплекс памятников Ордынское-9.

В 2010-2013, 2017 гг. А.О. Князев проводил разведочные и раскопочные работы на территории Ордынского района. В ходе работ выполнены: археологическое обследование северного побережья оз. Рыбальное (д. Новый Шарап), обнаружен новый археологический объект - поселение Рыбальное озеро-1; археологическая разведка по объектам «Газопровод межпоселковый до п. Петровский..., ГРС «Ордынское» - с. Усть-Луковка - с. Рогалёво - с. Филиппово - с. Кирза Ордынского района Новосибирской области», а также «Реконструкция а/д «Подъезд к с. Нижнекаменка (34 км)»; проведены аварийные раскопки городища Ивановское-5 (раскопки участков памятника, расположенных вдоль береговой кромки и подходящих к грунтовой дороге). В результате полевых работ, вскрыт участок памятника общей площадью 328,6 кв. м, выявлены и полностью исследованы остатки пяти наземных жилых построек, сооружение № 1, часть оборонительной системы и участки межжилищного пространства, в том числе прилегающие к въезду на городище. городище в целом было отнесено к переходному периоду от позднекулайской культуры эпохи раннего железного века к верхнеобской культуре эпохи раннего средневековья и датировано III - IV в.в. н.э. [Акт ГИКЭ, 2020].

В 2011 г. О.В. Софейков проводил археологические изыскания (разведки) на участках отвода земель для: строительства «ВОЛС Новосибирск-23» на участке «с. Красный Яр»; строительства «ВОЛС Новосибирск-23» на участке «р.п. Ордынское на БС СКС Азимут». Археологические объекты на обследованных участках не обнаружены [Софейков О.В., 2011; Акт ГИКЭ, 2018].

В полевой сезон 2012 г. В.А. Суминым проводились археологические изыскания (разведки) на участках отводов земель для строительства межпоселковых газопроводов; в 2013 г. проведены работы по определению границ территорий ВОАН, выявлен курганный могильник Нижнекаменка-1; в 2015 и 2019 гг. выполнены разведки в зонах капитального

ремонта мостового перехода через Шеничный Логи обустройства а/д «Новосибирск - Кочки - Павлодар», в 2016 г. на земельных участках выделенных под обустройство объектов на автодорогах К-17р, К-18р.

В 2012 г. О.В. Софеевым проводились археологические изыскания (разведки) на участках дополнительного отвода земель: капитального ремонта а/д «Чингис – Нижнекаменка – Завьялово». Археологические объекты на указанных участках не выявлены [Софеев О.В., 2012; Акт ГИКЭ, 2018]

В 2013 г. В. А. Сумин проводил работы по обследованию территории 24 объектов археологического наследия, определению границ их территорий. Работы проведены на курганных могильниках: 26 Июня-2, Милованово-4, Милованово-4А, Нижнекаменка-1; комплексе памятников городище Ивановка-4 и курганный могильник Ивановское-6; комплексе памятников курганный могильник Чингис-2, городище Чингис-3 и поселение Чингис-3А; поселениях: 26 Июня-1, Абрашино-3, Абрашино-5, Абрашино-6, Ивановка-1, Ивановское-3, Усть-Хмелевка-1, Хмелевка-1, Хмелевка-2, Чингис-1, Чингис-6, Чингис-7; городищах: Абрашино-2, Абрашино-4, Ивановское-5. В ходе работ выявлен неизвестный ранее курганный могильник Нижнекаменка-1 и обследован один ранее выявленный, но не находившийся на государственной охране объект – поселение Усть-Хмелёвка-1 [Сумин В. А., 2013; Акт ГИКЭ, 2021].

В 2013 г. совместной экспедицией управления по государственной охране объектов культурного наследия Новосибирской области и ГАУ НСО «Научно-производственный центр по сохранению историко-культурного наследия» были проведены спасательные археологические раскопки на «Городище Ивановское-5» под руководством А.О. Князева [Князев А.О., 2013б].

В 2014 г. Д.Е. Ануфриевым проводились работы по созданию топографических планов, определению и координированию границ земельных участков, занимаемых объектами археологического наследия: городища Завьялово-6, Завьялово-7, Завьялово-19, Завьялово-24, поселение Завьялово-20. В ходе работ открыт и обследован курганный могильник Кирза-2. Кроме того, проводились работы по обследованию технического состояния (инвентаризации) археологических объектов: поселений Ордынское-6, Ордынское-7, Ордынское-8, Ордынское-9, Усть-Алеус-6, курганных могильников Милованово-1, Усть-Алеус-3 [Ануфриев Д.Е., 2014; Акт ГИКЭ, 2021].

В 2014-2016 г. сотрудниками ИАЭТ СО РАН проведены спасательные археологические раскопки на «Городище Ивановское-4» и поселении Красноярский Борок 2, археологические разведки на островах Новосибирского водохранилища и прибрежной зоны р. Обь, которая показала перспективность исследования данной территории. В

результате работ 2014 г. было обследовано 17 островов в Ордынском районе от с. Кирза до с. Завьялово, в ходе чего выявлено четыре объекта археологического наследия, датированных железным веком (Остров Каменский-1-4), и два объекта эпохи Средневековья (поселения Красноярский Борок-1-2), в 2015 и 2016 гг. на территории Ордынского района объектов выявлено не было.

В 2016 г. В.А. Суминым проводились работы по обследованию 15 объектов археологического наследия, определению границ их территорий в кадастровой системе координат, проведения топографической съёмки памятников. Археологические и геодезические работы выполнены на следующих археологических объектах: курганных могильниках Новопичугово-1, Новопичугово-2, Ордынское-1Е, Сосновый Бор-1, Сосновый Бор-2; поселениях Луковка, Ордынское-3, Ордынское-4, Ордынское-5, Ордынское-6, Ордынское-7, Сушонок, Усть-Алеус-2, Усть-Алеус-6, Усть-Луковка. Кроме этого были проведены работы по мониторингу (обследованию состояния) поселений Ордынское-2, Ордынское-8, Ордынское-10; одиночного кургана Усть-Алеус-9; курганного могильника Быструха; комплекса памятников (поселение и грунтовый могильник) Усть-Алеус-7 [Сумин В.А., 2016; Акт ГИКЭ, 2021].

В 2017 г. А.О. Князевым были проведены изыскательские археологические работы (разведки) по исследованию участков отвода земель, для строительства объекта «Газопровод межпоселковый до с. Козиха – д. Березовка Ордынского района Новосибирской области» (код стройки 54/712-1) в Ордынском районе Новосибирской области,), памятников археологии не выявлено [Акт ГИКЭ, 2017].

В 2018 г. И.В. Кошман провёл разведку на землях под объект «Строительство остановочного пункта в рамках реконструкции участка автодороги «120 км а/д «К-17р» - Камень - на - Оби (в границах НСО)», памятников археологии не выявлено [Акт ГИКЭ, 2018].

В 2019 г. В.А. Сумин провёл разведку на землях под объект капитального ремонта водопропускной трубы на а/д "Новосибирск- Кочки - Павлодар" (в пределах РФ) в Ордынском районе Новосибирской области, памятников археологии не выявлено.

В 2020 г О.В. Софейковым были проведены археологические изыскания (разведки) на участках отвода земель: «Капитальный ремонт моста через реку Шарап на 95,140 км а/д "Новосибирск - Кочки- Павлодар (в пред. РФ)" в Ордынском районе Новосибирской области», «Капитальный ремонт моста через реку Ирмень на 67,889 км а/д "Новосибирск – Кочки - Павлодар (в пред. РФ)" в Ордынском районе Новосибирской области». Археологические объекты на обследованных участках не обнаружены [Акт ГИКЭ, 2020].

В 2021 г О.В. Софейков провел археологическое обследование (разведка) участка земель, подлежащих хозяйственному воздействию в результате работ по объекту «Водозаборная скважина и модульная станция водоподготовки, регулирующий резервуар в с. Верх-Ирмень Ордынского района Новосибирской области», памятников археологии не выявлено [Акт ГИКЭ, 2021].

В 2022 г Б.А. Дейч провёл разведку на землях под объект «Оросительная система в ЗАО племзавод «ИРМЕНЬ» Ордынского района Новосибирской области. Строительство напорных водоводов и реконструкция перекачивающей насосной станции», памятников археологии не выявлено [Акт ГИКЭ, 2022].

Приведенные данные из библиографических источников и археологических отчетов позволяют составить исчерпывающее представление о ландшафте, стратиграфии и геоморфологических характеристиках, свойственных расположению ОАН (поймы рек, древние и современные речные террасы). На основании приведенных материалов становится возможным высказать предположение о возможности наличия на исследуемой территории ОАН. При этом для получения объективного заключения были предприняты полевые исследовательские работы в 2023 г., в ходе которых проведено обследование участков с изучением микрорельефа, закладкой поисковых шурфов.

Географо-геологическая характеристика исследуемой территории

Ордынский район расположен в центральной части Приобского плато. Он граничит с Кочковским и Чулымским районами, примыкая к ним с востока, с Коченёвским районом, примыкая к нему с юга, с Новосибирским и Искитимским районами, примыкая к ним с запада, с Сузунским районом Новосибирской области, Крутихинским и Каменским районами Алтайского края примыкая к ним с севера.

Рельеф района представляет собой повышенную равнину, слабо наклоненную к долине р. Обь. Долина имеет выраженную правостороннюю асимметрию. Склоны долины расчленены широкими ложбинами стока и рядом увалов, а также короткими и глубокими оврагами и долинами малых рек. Абсолютные отметки - 100 - 287 м. Значительная часть долины затоплена водами водохранилища.

Левобережная часть сложена субаэральными плейстоценовыми породами, в основном суглинками, реже - супесями в средней части с несколькими горизонтами погребенных почв. Породы просадочны до глубины 5 - 10 м. Грунтовые воды залегают глубже 8 - 10 м.

Речная сеть представлена большим количеством маловодных рек и ручьев, впадающих в Новосибирское водохранилище. При впадении в водохранилище в устьях многих из них образовались заливы. В зависимости от колебаний уровня водохранилища

вверх по рекам распространяется подпор. Левобережные притоки - Алеус, Орда, Шарап, Ирмень - пересыхают летом и перемерзают зимой. Правобережные притоки - Чингис, М. Чингис, самая крупная река района - Каракан.

В районе располагается средняя часть водохранилища протяженностью 86 км от с. Завьялово до с. Усть-Алеус. Ширина его не превышает здесь 4 км, а глубина достигает 12 м. Высота ветровых волн - 1,5 - 2,0 м, скорости стоковых течений - 1,0 м/с.

Новосибирское водохранилище делит район на две части, левобережье - типичная лесостепь, правобережье - почти сплошной лесной массив. Небольшие участки естественной травянистой растительности, типичной для дренированной лесостепи, сохранились по межколочным полянам, склонам логов и балок и долинам рек. Южные склоны заняты остепненными лугами с участками луговых степей - разнотравно-ковыльных, тонконоговых или сильно нарушенных выпасом типчаково-полынных.

Остепненные луга (вейниковые, мятликовые) распространены также по межколочным полянам, склонам логов на выщелоченных черноземах. В их составе преобладает мятлик узколистный, вейник шилоцветный, тимофеевка степная, большое участие бобовых и разнотравья. Луга используются как сенокосы и пастбища. Многие участки от интенсивного выпаса имеют деградированный травяной покров. По днищам логов и в долинах малых рек расположены мятликовые, полевицевые и заболоченные разнотравно-осоковые луга, используемые под выпас.

Луга залесенной правобережной части встречаются по лесным полянам, вырубкам и долинам малых рек. Преобладают ежовые, овсяницево-мятликовые лесные и настоящие луга, широко используемые как сенокосы.

Леса правобережной части представлены единым компактным массивом, левобережья - березовыми колками. Основные лесные массивы на левом берегу - Алеусский бор и сосновый бор вблизи Ордынского.

Климатические особенности обусловлены положением в южной лесостепи и близостью Новосибирского водохранилища. В силу непосредственной близости крупной акватории (водохранилище) зима несколько мягче, чем в соседних западных районах.

Анализ природно-географической обстановки в районе проведения исследований указывает на относительную перспективность территории района работ, однако обследованный участок приурочен к нарушенным в ходе хозяйственной деятельности территориям или удален от водотоков, что значительно понижает перспективность с точки зрения поиска объектов археологического наследия.

Результаты работ

В январе-феврале 2023 г. отрядом ООО «СибТерра» была проведена археологическая разведка в границах объекта: «Строительство площадки временного накопления твердых коммунальных отходов в Ордынском районе Новосибирской области» (предусмотренных на земельном участке с кадастровым номером 54:20:010157:281), в ходе которой выполнены:

- визуальное обследование площадного участка землеотвода под реконструкцию полигона твердых коммунальных отходов и отдельных видов промышленных отходов – 4,1477 га (41 477 кв. м).

- закладку разведочных шурфов в границах отводимых земель на участках, которые при отсутствии внешних признаков наличия ОАН представлялись наиболее перспективными с точки зрения расположения памятников археологии.

Общая площадь обследованного участка под строительство и др. нужды – 4,1477 га (41 477 кв. м). Всего было заложено 4 шурфа (2x1 м), общая вскрытая площадь составила 8 кв. м.

Разведка проходила пешим маршрутом. Участок тщательно осматривался. Точная топографическая привязка производилась с использованием спутниковых систем глобального позиционирования GPS-приемника. Данные спутниковой навигации проецировались на картографическую основу, предоставленную Заказчиком.

Письмом государственной инспекцией по охране объектов культурного наследия Новосибирской области от 13.09.2022 №1102-04/44-Вн стало известно, что: «Объекты культурного наследия, включенные в единый государственный реестр объектов культурного наследия (памятников истории и культуры) народов Российской Федерации, выявленные объекты культурного наследия на указанной территории отсутствуют» (Приложение № 57).

В административном отношении участок исследования находится по адресу Новосибирская область, Ордынский район, Вагайцевский сельсовет, на земельном участке с кадастровым номером 54:20:0101157:281.

Район работ представляет собой отдельные участки лесистой местности, чередующиеся с полями, заросшими густой травяной растительностью. Рельеф местности относительно ровный, перепад высот на участке составляет не более 3 м по существующему рельефу. При визуальном осмотре и изучении спутниковых снимков землеотвода выявлены техногенные нарушения, связанные с хозяйственным освоением данной территории (проселочные дороги, участки со снятым дерновым слоем и т.д.). Ближайший крупный водоток, река Орда, протекает в 2,5 км к юго-западу от территории участка обследования. По БСВ участок обследования варьируется от 158 до 162 м. В

формировании покровных отложений принимают роль процессы ветровой и водной эрозии, а также антропогенные факторы – хозяйственная деятельность человека (Приложение №№1-7; 14-43).

В ходе рекогносцировочного осмотра отведенных под строительство участков были определены наиболее перспективные участки нахождения следов жизнедеятельности древнего населения (объектов историко-культурного наследия) – местонахождения, стоянки, поселения, святилища и др. В дальнейшем выделены местоположения, перспективные для закладки археологических шурфов.

Количество и места закладки шурфов были определены следующими факторами:

1) на этапе камеральных работ установлено, что:

- территория многократно подвергалась техногенным нарушениям в ходе антропогенной деятельности человека;

- анализ литературных и архивных источников показал, что вблизи территории обследования есть ОАН: курганный могильник Сосновый Бор-1 (расположенный в 2,1 км к югу-юго-западу от землеотвода), курганный могильник Сосновый Бор-2 (расположенный 2,35 км к югу-юго-западу от территории обследования). Другие ближайшие объекты археологического наследия Поселение Новый Шарап-6, Поселение Новый Шарап-7, Поселение Новый Шарап-8, Поселение Новый Шарап-9, Поселение Рыбальное Озеро-1 расположены в 6-7 км на юго-восток от участка обследования на левом берегу р. Обь. Объекты археологического наследия федерального значения ансамбль Ордынское-1 зарегистрирован в едином государственном реестре объектов культурного наследия (памятников истории и культуры) народов Российской Федерации (далее – Реестре) под номером 541740988960006, Поселение Ордынское-2 зарегистрировано в Реестре под номером 541740996020006, Поселение Ордынское-3 зарегистрировано в Реестре под номером 541740989160006, Поселение Ордынское-4 зарегистрировано в Реестре под номером 541740989110006; Поселение Ордынское-5 зарегистрировано в Реестре под номером 541740996030006, Поселение Ордынское-9 зарегистрировано в Реестре под номером 541740996010006, Поселение Ордынское-10 зарегистрировано в Реестре под номером 541740996000006 расположены в 4-5,5 км на юго-юго-восток от участка обследования на левом берегу р. Обь. Поселение Ордынское-6 зарегистрировано в Реестре под номером 541740989030006, Поселение Ордынское-7 зарегистрировано в Реестре под номером 541741089080006, Поселение Ордынское-8 зарегистрировано в Реестре под номером 541740910630006 расположены в 4-4,5 км на юг от участка обследования на левом берегу р. Обь. Поселение Ордынское-Новый Шарап-6

зарегистрировано в Реестре под номером 541740995990006 расположено в 5 км на юго-восток от участка обследования на левом берегу р. Обь (Приложение № 4).

2) на этапе полевых работ:

- визуально обследован весь отводимый земельный участок. В наиболее перспективных местах заложены шурфы.

- определено, что территория землеотвода находится за пределами выявленных памятников археологии.

Шурф № 1.

Шурф № 1 (размер 2x1x0,55 м) заложен в центральной части землеотвода, в 470 м к востоку от автомобильной дороги 50К-30, на пологой, широкой площадке, покрытой травянистой растительностью. На этапе работ территория закладки шурфа была отчищена от снега. Перед закладкой шурфа не выявлены визуальные признаки техногенного нарушения. (Приложения №№ 5-7, 44–46).

Географические координаты: 54°23'54.59"С 81°55'8.43"В

Высота площадки, на которой заложен шурф, 161 м по БСВ.

Стратиграфия сверху вниз включает следующие отложения:

Слой 1. Супесь тяжелая, плотная, гумусированная, черная. Во включениях растительный детрит, корни растений. Граница с последующим слоем размытая, пологоволнистая, проведена по изменению цвета и мехсостава. Генезис слоя – современный почвенно-растительный слой. Мощность 0,2–0,25 м.

Слой 2. Супесь плотная, гумусированная, темно-коричневая. Во включениях растительный детрит, корни растений. Новообразования отсутствуют. Граница с последующим слоем размытая, не ясная, проведена по изменению цвета и мехсостава. Мощность 0,25–0,3 м.

Слой 3. Суглинок средний, коричневый. Текстура пятнистая. Включения и новообразования отсутствуют. Мощность до 0,05 м.

Археологический материал не обнаружен.

Шурф № 2.

Шурф № 2 (размер 2x1x0,43 м) заложен в северной части землеотвода, в 172 м к С от шурфа №1, на ровной, широкой площадке, покрытой травянистой растительностью. На этапе работ территория закладки шурфа была отчищена от снега. Перед закладкой шурфа не выявлены визуальные признаки техногенного нарушения. (Приложения №№ 5-7, 47–49).

Географические координаты: 54°24'0.10"С 81°55'9.95"В

Высота площадки, на которой заложен шурф, 161 м по БСВ.

Стратиграфия сверху вниз включает следующие отложения:

Слой 1. Супесь тяжелая, плотная, гумусированная, черная. Во включениях растительный детрит, корни растений. Граница с последующим слоем размытая, пологоволнистая, проведена по изменению цвета и мехсостава. Генезис слоя – современный почвенно-растительный слой. Мощность 0,05–0,15 м.

Слой 2. Супесь плотная, темно-коричневая с гумусированными натекми. Во включениях растительный детрит, корни растений. Текстура пятнистая. Новообразования отсутствуют. Граница с последующим слоем размытая, не ясная, проведена по изменению цвета и мехсостава. Мощность 0,17–0,2 м.

Слой 3. Супесь средняя, коричневая. Текстура однородная. Включения и новообразования отсутствуют. Мощность до 0,15 м.

Археологический материал не обнаружен.

Шурф № 3.

Шурф № 3 (размер 2x1x0,65 м) заложен в северо-западной части землеотвода, в 83 м к 3 от шурфа №1, на ровной, широкой площадке, покрытой травянистой растительностью. На этапе работ территория закладки шурфа была отчищена от снега. Перед закладкой шурфа не выявлены визуальные признаки техногенного нарушения. (Приложения №№ 5-7, 50–52).

Географические координаты: 54°23'54.23"С 81°55'3.80"В

Высота площадки, на которой заложен шурф, 161 м по БСВ.

Стратиграфия сверху вниз включает следующие отложения:

Слой 1. Супесь тяжелая, плотная, гумусированная, темная. Во включениях растительный детрит, корни растений. Граница с последующим слоем размытая, пологоволнистая, проведена по изменению цвета и мехсостава. Генезис слоя – современный почвенно-растительный слой. Мощность 0,2–0,25 м.

Слой 2. Супесь плотная, светло-коричневая с гумусированными натекми. Во включениях растительный детрит, корни растений. Текстура пятнистая. Новообразования отсутствуют. Граница с последующим слоем размытая, не ясная, проведена по изменению цвета и мехсостава. Мощность 0,18–0,22 м.

Слой 3. Супесь средняя, коричневая. Текстура однородная. Включения и новообразования отсутствуют. Мощность до 0,15 м.

Археологический материал не обнаружен.

Шурф № 4.

Шурф № 4 (размер 2x1x0,85 м) заложен в западной части землеотвода, в 150 м к ССВ от шурфа №3, на ровной, широкой площадке, покрытой травянистой

растительностью. На этапе работ территория закладки шурфа была отчищена от снега. Перед закладкой шурфа не выявлены визуальные признаки техногенного нарушения. (Приложения №№ 5-7, 53–55).

Географические координаты: 54°23'58.85"С 81°55'6.50"В

Высота площадки, на которой заложен шурф, 161 м по БСВ.

Стратиграфия сверху вниз включает следующие отложения:

Слой 1. Супесь тяжелая, плотная, гумусированная, черная. Во включениях растительный детрит, корни растений. Граница с последующим слоем размытая, пологоволнистая, проведена по изменению цвета и мехсостава. Генезис слоя – современный почвенно-растительный слой. Мощность 0,2–0,25 м.

Слой 2. Супесь плотная, темно-коричневая с гумусированными натеками в основании коричневая. Во включениях растительный детрит, корни растений. Новообразования отсутствуют. Граница с последующим слоем размытая, не ясная, проведена по изменению цвета и мехсостава. Мощность 0,27–0,33 м.

Слой 3. Супесь средняя, светло-коричневая. Текстура пятнистая. Включения и новообразования отсутствуют. Мощность до 0,25 м.

Археологический материал не обнаружен.

Всего было заложено 4 шурфа, общей площадью 8 кв. м.

В результате археологической разведки земельного участка, попадающего под строительство объекта «Строительство площадки временного накопления твердых коммунальных отходов в Ордынском районе Новосибирской области» предусмотренных на земельном участке с кадастровым номером: 54:20:010157:281, общей площадью 4,1477 га, **объектов культурного (археологического) наследия не выявлено.**

Перечень документов и материалов, собранных и полученных при проведении экспертизы, а также использованной для нее специальной, технической и справочной литературы

1. Федеральный закон от 25 июня 2002 г. № 73-ФЗ «Об объектах культурного наследия (памятниках истории и культуры) народов Российской Федерации».
2. Положение о государственной историко-культурной экспертизе, утвержденное Постановлением Правительства Российской Федерации от 15 июля 2009 г. № 569.
3. Приказ Министерства культуры Российской Федерации от 02.06.2015 г. № 1905 «Об утверждении порядка проведения работ по выявлению объектов, обладающих признаками объекта культурного наследия, и государственному учёту объектов, обладающих признаками объекта культурного наследия».

4. Положение о порядке проведения археологических полевых работ и составления научной отчётной документации». Утверждено постановлением Бюро историко-филологических наук Российской академии наук от 20.06.2018 г. № 32.

5. Письмо Государственной инспекции по охране объектов культурного наследия Новосибирской области от 13.09.2022 №1102-04/44-Вн.

6. Ситуационная схема размещения объекта: «Строительство площадки временного накопления твердых коммунальных отходов в Ордынском районе Новосибирской области» (в формате jpeg).

7. План-схема наземных сооружений на земельных участках с кадастровыми номерами: 54:20:010157:281 (в формате jpeg).

8. Выписка из Единого государственного реестра недвижимости об основных характеристиках и зарегистрированных правах на объект недвижимости (кадастровый номер: 54:20:010157:281).

9. Акт государственной историко-культурной экспертизы земельных участков для строительства объекта «Газопровод межпоселковый до с. Козиха – д. Березовка Ордынского района Новосибирской области» (код стройки 54/712-1) в Ордынском районе Новосибирской области». Новосибирск, 2017.

10. Акт ГИКЭ документации, за исключением научных отчётов о выполненных археологических полевых работах, содержащих результаты исследований в соответствии с которыми определяется наличие или отсутствие объектов культурного наследия на участках, подлежащих воздействию земляных, строительных, мелиоративных, хозяйственных работ, работ по использованию лесов и иных работ под объект «Строительство остановочного пункта в рамках реконструкции участка автодороги «120 км а/д «К-17р» - Камень – на – Оби (в границах НСО)» (с. Кирза) в Ордынском районе Новосибирской области». Новосибирск, 2018.

11. Акт Государственной историко-культурной экспертизы участка отвода земель для капитального ремонта водопропускной трубы на а/д "Новосибирск – Кочки –Павлодар (в пределах РФ) в Ордынском районе Новосибирской области. Новосибирск, 2019.

12. Акт государственной историко-культурной экспертизы документации, за исключением научных отчетов о выполненных археологических полевых работах, содержащей результаты исследований, в соответствии с которыми определяется наличие или отсутствие объектов, обладающих признаками объекта культурного наследия, на земельных участках, подлежащих воздействию земляных, строительных, мелиоративных, хозяйственных работ, работ по использованию лесов и иных работ под объект «Капитальный ремонт моста через реку Шарап на 95,140 км а/д "Новосибирск - Кочки -

Павлодар (в пред. РФ)" в Ордынском районе Новосибирской области». Новосибирск, 2020.

13. Акт ГИКЭ документации, за исключением научных отчётов о выполненных археологических полевых работах, содержащих результаты исследований в соответствии с которыми определяется наличие или отсутствие объектов культурного наследия на участках, подлежащих воздействию земляных, строительных, мелиоративных, хозяйственных работ, работ по использованию лесов и иных работ под объекты «Строительство остановочного пункта в рамках реконструкции участка автодороги «Новосибирск – Кочки – Павлодар (в пред. РФ)» (км 73) в Ордынском районе Новосибирской области» и «Строительство остановочного пункта в рамках реконструкции участка автодороги «Новосибирск – Кочки – Павлодар (в пред. РФ)» (п. Чернаково) в Ордынском районе Новосибирской области». Новосибирск, 2020.

14. Акт ГИКЭ документации, за исключением научных отчётов о выполненных археологических полевых работах, содержащих результаты исследований в соответствии с которыми определяется наличие или отсутствие объектов культурного наследия на участках, подлежащих воздействию земляных, строительных, мелиоративных, хозяйственных работ, работ по использованию лесов и иных работ под объекты «Строительство остановочного пункта в рамках реконструкции участка автодороги «Капитальный ремонт моста через реку Ирмень на 67,889 км а/д "Новосибирск - Кочки - Павлодар (в пред. РФ)" в Ордынском районе Новосибирской области». Новосибирск, 2020.

15. Акт государственной историко-культурной экспертизы документации, за исключением научных отчетов о выполненных археологических полевых работах, содержащей результаты исследований, в соответствии с которыми определяется наличие или отсутствие объектов, обладающих признаками объекта культурного наследия, на земельных участках, подлежащих воздействию земляных, строительных, мелиоративных, хозяйственных работ, работ по использованию лесов и иных работ под объект «Водозаборная скважина и модульная станция водоподготовки, регулирующий резервуар в с. Верх-Ирмень Ордынского района Новосибирской области». Новосибирск, 2021.

16. Акт государственной историко-культурной экспертизы документации, за исключением научных отчетов о выполненных археологических полевых работах, содержащей результаты исследований, в соответствии с которыми определяется наличие или отсутствие объектов, обладающих признаками объекта культурного наследия, на земельных участках, подлежащих воздействию земляных, строительных, мелиоративных, хозяйственных работ, указанных в статье 30 Федерального закона от 25.06.2002 № 73-ФЗ

работ по использованию лесов и иных работ по объекту «Оросительная система в ЗАО племзавод «ИРМЕНЬ» Ордынского района Новосибирской области. Строительство напорных водоводов и реконструкция перекачивающей насосной станции». Новосибирск, 2022.

17. Автушкова А.Л., 2010. Отчет об археологических изысканиях (разведках) в Искитимском и Ордынском районах Новосибирской области в 2010 г. // Архив ИА РАН. Архив НГКМ.

18. Адамов А.А., 1987. Отчет. Археологические исследования в Новосибирском Приобье в 1987 г. // Архив ИА РАН. Арх. № 12387.

19. Адамов А.А., 1988. Отчет. Исследования в Новосибирском Приобье в 1988 г. // Архив ИА РАН. Арх. № 13201.

20. Ануфриев Д.Е., 2002. Отчет об археологических изысканиях (разведках) в Баганском, Барабинском, Здвинском, Каргатском, Колыванском, Коченевском, Кочковском, Куйбышевском, Новосибирском (сельском), Ордынском, Сузунском, Татарском, Тогучинском, Чановском, Чулымском районах Новосибирской области и в черте города Новосибирска в 2002 году. // Архив ИА РАН, Дата поступления в ОПИ ИА РАН 31.03.03. Архив НПЦ. Арх. № А-557.

21. Ануфриев Д.Е., 2006. Отчет об археологических изысканиях (разведках) в Искитимском, Колыванском, Коченевском, Кочковском, Новосибирском (сельском), Ордынском и Чановском районах Новосибирской области, а также в черте г. Новосибирска в 2006 году. // Архив ИА РАН, Архив НПЦ.

22. Ануфриев Д.Е., 2007. Отчет об археологических изысканиях (разведках) в Болотнинском, Искитимском, Каргатском, Колыванском, Коченёвском, Мошковском, Новосибирском (сельском), Ордынском, Чановском и Чулымском районах Новосибирской области в 2007 году. // Архив ИА РАН.

23. Ануфриев Д.Е., 2008. Отчет об обследовании, инвентаризации и мониторинге объектов археологического наследия в Ордынском, Коченёвском, Колыванском, Мошковском и Венгеровском районах Новосибирской области в 2008 году. // Архив ИА РАН. Архив НПЦ.

24. Ануфриев Д.Е., 2014. Отчет о проведении работ по созданию топографических планов, определению и координированию границ земельных участков, занимаемых объектами археологического наследия, обследованию технического состояния (инвентаризации) объектов археологического наследия, а также о проведении изыскательских археологических работ (разведок) на участках отвода земель под хозяйственное освоение на территории Искитимского, Колыванского, Коченевского,

Краснозерского, Мошковского, Новосибирского, Ордынского, Сузунского и Тогучинского районов Новосибирской области в 2014 году. // Архив ИА РАН. Архив НПЦ.

25. Бородовский А.П., 1994. Отчет об археологических исследованиях Центральноалтайского отряда (Майминский район республики Алтай, Ордынский район Новосибирской области) в 1994 г. // Архив ИА РАН. Арх. № 18638.

26. Бородовский А.П., 1995. Отчет об археологических исследованиях Центральноалтайского отряда в 1995 г. (Майминский район республики Алтай, Ордынский район Новосибирской области). // Архив ИА РАН. Арх. № 19248.

27. Бородовский А.П., 1997. Отчет об археологических исследованиях Центральноалтайского отряда в 1997 г. на городище Завьялово-5 Ордынского района Новосибирской области. // Архив ИА РАН. Арх. № 19944.

28. Грязнов М.П., 1952. Отчет об археологических работах Новосибирской экспедиции Института истории материальной культуры Академии Наук СССР за 1952 г. // Архив ИА РАН. Арх. № 728. Архив НГКМ.

29. Грязнов М.П., 1953. Отчет Новосибирской экспедиции об археологических работах в 1953 г. в зоне затопления Новосибирской ГЭС // Архив ИА РАН. Арх. № 920. Архив НГКМ. Он же. Отчет Новосибирской экспедиции об археологических работах в 1953 г. в зоне затопления Новосибирской ГЭС // Альбом иллюстраций // Архив ИА РАН. Арх. № 921.

30. Грязнов М.П., 1954. Отчет Новосибирской экспедиции об археологических работах в 1954 г. в зоне затопления Новосибирской ГЭС // Архив ИА РАН. Арх. № 1059. Архив НГКМ.

31. Дейч Б.А., 2002. Отчет об археологических изысканиях (разведках) по трассе волоконно-оптической линии передачи в Барабинском, Здвинском, Карасукском, Доволенском, Кочковском, Краснозеском, Ордынском районах Новосибирской области в 2002 г. // Архив ИА РАН. Дата поступления в ОПИ 05.01.03.. Архив НПЦ. Арх. № А-624. Он же. Отчет об археологических изысканиях (разведках) по трассе волоконно-оптической линии передачи в Барабинском, Здвинском, Карасукском, Доволенском, Кочковском, Краснозеском, Ордынском районах Новосибирской области в 2002 г. Альбом иллюстраций. // Архив ИА РАН. Архив НПЦ. Арх. № А-625.

32. Дремов В.А., 1962. Отчет по археологическим разведкам в Новосибирской области летом 1962 г. // Архив ИА РАН. Арх. № 2700. Архив НГКМ. Он же. Отчет об археологической разведке в Новосибирской области. // Альбом иллюстраций // Архив ИА РАН. Арх. № 2700а.

33. Дураков И.А., 1988. Отчет о разведочных работах в Ордынском районе Новосибирской области в 1982 г. // Архив ИА РАН. Арх. № 13034. Архив НГКМ.
34. Евтеева Е.М., 1998. Отчет об охранных раскопках поселения Усть-Алеус-6 и городища Красная Горка-1 Новосибирской области в 1998 г. // Архив ИА РАН. Арх № 21976. Архив НПЦ. Арх. № А-268.
35. Евтеева Е.М., 2009. Отчет о научно-исследовательской работе Аварийные раскопки курганного могильника Спирино-1 в Ордынском районе Новосибирской области летом 2009 года. // Архив ИА РАН. Архив НПЦ.
36. Елагин В.С., 1974. Отчет о работах Завьяловского и Пихтовского разведывательных отрядов Новосибирской археологической экспедиции 1974 г. // Архив ИА РАН. Арх. № 5501.
37. Елагин В.С., 1975. Отчет Усть-Алеусского и Кочковского отрядов Новосибирской археологической экспедиции за 1975 г. // Архив ИА РАН. Арх. № 9539. Архив НПЦ. Арх. № 702.
38. Есин В.Я., 1966. Отчет о разведочных работах на берегах Обского моря в 1966 г. // Архив ИА РАН. Арх. № 3793.
39. Зах В.А., 1973. Отчет о работе Ордынского отряда Новосибирской Археологической экспедиции в 1973 г. // Архив ИА РАН. Арх. № 5166.
40. Зах В.А., 1974. Отчет о работах Ордынского отряда Новосибирской археологической экспедиции в 1974 г. // Архив ИА РАН. Арх. № 5883.
41. Зах В.А., 1975. Отчет о работах Тогучинского, Ордынского и Барабинского отрядов Новосибирской археологической экспедиции. // Архив ИА РАН Арх. № 5873. Архив НГКМ.
42. Князев А.О., 2010 - 2011. Отчет об археологических изысканиях (разведках) в Венгеровском, Доволенском, Кочковском, Колыванском, Ордынском районах Новосибирской области в 2010 - 2011 годах. // Архив ИА РАН. Архив НПЦ
43. Князев А.О., 2013а. Отчет об археологических изысканиях (разведках) на территории Барабинского, Доволенского, Каргатского, Колыванского, Коченевского, Краснозерского, Куйбышевского, Кыштовского, Мошковского, Новосибирского, Ордынского, Татарского, Тогучинского, Убинского, Чулымского районов Новосибирской области в 2013 году. // Архив ИА РАН. Архив НПЦ
44. Князев А.О., 2013б. Отчет о научно-исследовательской работе. Аварийные раскопки городища Ивановское-5 в Ордынском районе Новосибирской области летом 2013 года. // Архив ИА РАН. Архив НПЦ.
45. Князев А.О., 2017. Отчет об археологических изысканиях (разведках) на

территории Баганского, Каргатского, Ордынского, Сузунского, Тогучинского, Черепановского районов и г. Новосибирска Новосибирской области в 2017 году // Архив ИА РАН. Архив НПЦ.

46. Колонцов С.В., 2001. Отчет об археологических изысканиях (разведках) в Барабинском, Коченевском, Куйбышевском, Каргатском, Кочковском, Чулымском, Мошковском, Болотнинском, Маслянинском, Тогучинском, Ордынском, Усть-Таркском, Северном, Искитимском, Чановском районах Новосибирской области в 2001 году. // Архив ИА РАН. Дата поступления в ОПИ 07.06.02 № 285. Архив НПЦ. Арх. № А-498.

47. Колонцов С.В., 2002. Отчет об археологических изысканиях (разведках) в Баганском, Барабинском, Болотнинском, Каргатском, Коченёвском, Куйбышевском, Новосибирском, Татарском, Убинском, Чановском, Чулымском, Доволенском, Здвинском, Купинском, Чистоозёрном, Колыванском, Краснозёрском, Карасукском, Ордынском, Маслянинском, Сузунском районах Новосибирской области в 2002 году. // Архив ИА РАН. Архив НПЦ. Арх. № А-567.

48. Кошман И.В., 2018. Научный отчет об археологических разведках в Карасукском и Ордынском районах Новосибирской области по открытому листу № 763 в 2018 г. // Архив ИА РАН.

49. Кузнецова Е.А., 2003. Отчет об археологических изысканиях (разведках) в Новосибирском (сельском) и Ордынском районах Новосибирской области и на территории города Бердска в 2003 г. // Архив ИА РАН. Архив НПЦ. Арх. № А-650.

50. Лазаревич О.В., 2000. Отчет о разведочных работах в районе с. Усть-Алеус Ордынского района Новосибирской области в 2000 г. // Архив ИА РАН. Дата поступления в ОПИ 25.05.01 № 247. Архив НПЦ. Арх. № А-442.

51. Малиновский В.Б., 1986. Отчет о разведочных работах в Ордынском районе Новосибирской области в 1986 г. // Архив НПЦ. Архив ИА РАН. Арх. № 11270.

52. Мжельская Т.В., 1987. Отчет о разведочных работах в Ордынском районе Новосибирской области в 1987 г. // Архив ИА РАН. Арх. № 12069.

53. Молодин В.И., 1969. Отчет о работах Сузунского отряда Новосибирской археологической экспедиции. В 1969 году. // Архив ИА РАН. Арх. № 4004. Архив НГКМ. Он же. Отчет о работах Сузунского отряда Новосибирской археологической экспедиции. В 1969 году. // Альбом иллюстраций // Архив ИА РАН. Арх. № 4004а.

54. Молодин В.И., 1972. Отчет об археологических исследованиях в Новосибирской области в 1972 г. // Архив ИА РАН. Арх. № 4829.

55. Новиков А.В., 1985. Отчет 4-го отряда Новосибирской археологической экспедиции о работах в 1985 году. // Архив ИА РАН. Арх. № 10790.

56. Пошехонова О.Е., 2000. Отчет о разведочных работах в районе с. Усть-Алеус – с. Спирино Ордынского района в 2000 г. // Архив ИА РАН. № 698. Архив НПСЦ. Арх. № А-413
57. Росляков С.Г., 1986. Отчет о разведочных работах в Ордынском районе Новосибирской области в 1986 г. // Архив ИА РАН. Арх. № 11702.
58. Росляков С.Г., 1987. Отчет о работе охранного отряда Новосибирской археологической экспедиции в 1987 г. // Архив ИА РАН. Арх. № 12440.
59. Росляков С.Г., 1995. Отчет о работах на берегах Новосибирского водохранилища в 1995 г. Часть 2. раскопки на городище Завьялово б. // Архив ИА РАН. Арх. № 19798.
60. Севостьянова Э.А., 1971. Отчет о археологической разведке по берегам Обского моря 1971 год. (в одном томе с отчетом 1970 года) // Архив ИА РАН. Арх. № 4526 и 4526а.
61. Севостьянова Э.А., 1972. Отчет о работе Обского охранного отряда Новосибирской археологической экспедиции. 1972 г. // Архив ИА РАН. Арх. № 5745 и 5745а.
62. Сидоров Е.А., 1974. Охранные работы у села Милованово. // Архив ИА РАН. Арх. № 5606.
63. Сидоров Е.А., 1976. Отчет о раскопках памятников Чулым-2 и Милованово-3 в 1976 г. // Архив ИА РАН. Арх. № 6746. Архив НГКМ.
64. Сидоров Е.А., 1978. Отчет о раскопках Миловановского отряда Новосибирской археологической экспедиции в 1978 г. // Архив ИА РАН. Арх. № 6969.
65. Сидоров Е.А., 1979. Отчет о работах у села Милованово в 1979 г. // Архив ИА РАН. Арх. № 7652. Архив НГКМ.
66. Сидоров Е.А., 1979. Отчет о работах у села Милованово в 1979 г. // Архив ИА РАН. Арх. № 7652. Архив НГКМ.
67. Сидоров Е.А., 1980. Отчет о работах Миловановского отряда Новосибирской археологической экспедиции в 1980 г. // Архив ИА РАН. Арх. № 8139.
68. Сидоров Е.А., 1981. Отчет о разведках на берегах Новосибирского водохранилища в 1981 г.
69. Сидоров Е.А., 1981. Отчет о работах Миловановского отряда Новосибирской археологической экспедиции. В 1981 году. Ч.1. // Архив ИА РАН. Арх. № 10055. Он же. Отчет о работах Миловановского отряда Новосибирской археологической экспедиции в Ордынском районе в 1981 году. Ч.2. // Архив ИА РАН. Арх. № 9380.
70. Сидоров Е.А., 1984. Отчет о работах в Новосибирском Приобье в 1984 г. // Архив ИА РАН. Арх. № 9521 и 9521а. Архив НГКМ.

71. Сидоров Е.А., 1986. Отчет о раскопках в Новосибирской области в 1986 г. // Архив ИА РАН. Арх. № 15339.
72. Соболев В.И., 1974. Отчет о работах Венгеровского и Абрашинского отрядов Новосибирской археологической экспедиции. // Архив ИА РАН. Арх. № 5301. Архив НГКМ.
73. Соболев В.И., 1975. Отчет о работах Венгеровского, Ордынского и Здвинского отрядов Новосибирской археологической экспедиции в 1975 г. // Архив ИА РАН. Арх. № 6004. Архив НГКМ.
74. Софейков О.В., 2000. Отчет об археологических изысканиях (разведках) в Барабинском, Доволенском, Колыванском, Коченевском, Мошковском, Новосибирском (сельском), Ордынском, Северном, Татарском, Тогучинском и Усть-Таркском районах Новосибирской области в 2000 г. // Архив ИА РАН. Дата поступления в ОПИ 25.05.01 № 398. Архив НППЦ. Арх. № А-437.
75. Софейков О.В., 2005. Отчет об археологических изысканиях (разведках) в Баганском, Барабинском, Доволенском, Здвинском, Кочковском, Новосибирском, Ордынском, Сузунском, Татарском, Тогучинском, Усть-Таркском, Чановском, Черепановском и Чистоозерном районах Новосибирской области в 2005 г. // Архив ИА РАН. Архив НППЦ.
76. Софейков О.В., 2006. Отчет об археологических изысканиях (разведках) в Баганском, Барабинском, Болотнинском, Здвинском, Искитимском, Карасукском, Куйбышевском, Купинском, Кыштовском, Маслянинском, Мошковском, Новосибирском, Ордынском, Северном, Татарском, Тогучинском, Убинском, Усть-Таркском, Чановском, Чистоозерном и Чулымском районах Новосибирской области в 2006 г. // Архив ИА РАН. Архив НППЦ.
77. Софейков О.В., 2007. Отчет археологических изысканиях (разведках) в Новосибирской области в 2007 г. // Архив ИА РАН. Архив НППЦ
78. Софейков О.В., 2008. Отчет об археологических изысканиях (разведках) в 28 районах Новосибирской области в 2008 г. // Архив ИА РАН. Архив НППЦ.
79. Софейков О.В., 2009. Отчет об археологических изысканиях (разведках) в Новосибирской области в 2009 г. // Архив ИА РАН. Архив НППЦ. Архив АС НГЮА.
80. Софейков О.В., 2010. Отчет об археологических изысканиях (разведках) в Новосибирской области в 2010 г. // Архив ИА РАН. Архив НППЦ. Архив АС НГЮА
81. Софейков О.В., 2011. Отчет об археологических изысканиях (разведках) в Новосибирской области в 2011 г. // Архив ИА РАН. Архив НППЦ. Архив АС НГЮА.
82. Софейков О.В., 2012. Отчет об археологических изысканиях (разведках) в

Новосибирской области в 2012 г. // Архив ИА РАН. Архив НПЦ. Архив АС НГЮА

83. Софейков О.В., 2019. Научный отчет об археологических разведках на участках, подлежащих хозяйственному освоению, в Венгеровском, Доволенском, Здвинском, Краснозерском, Маслянинском, Новосибирском, Ордынском, Чановском, Чулымском районах и в городе Новосибирске Новосибирской области по Открытому листу № 0092-2019 в 2019 г. // Архив ИА РАН. Архив НПЦ. Архив АС НГЮА.

84. Софейков О.В., 2020. Научный отчет об археологических разведках на участках, подлежащих хозяйственному освоению, в г. Новосибирске, в Ордынском, Татарском, Усть-Таркском районах Новосибирской области; в Топкинском районе (муниципальном округе) Кемеровской области - Кузбасса по открытому листу № 1909-2020 в 2020 г. // Архив ИА РАН. Архив НПЦ. Архив АС НГЮА.

85. Софейков О.В., 2020. Научный отчет об археологических разведках на участках, подлежащих хозяйственному освоению, в Ордынском и Черепановском районах Новосибирской области по открытому листу № 2122-2020 в 2020 г. // Архив ИА РАН. Архив НПЦ. Архив АС НГЮА.

86. Сумин В.А., 2012. Отчет об археологических исследованиях на территории Новосибирской области в 2012 году (Искитимский, Колыванский, Коченевский, Мошковский, Ордынский районы) // Архив ИА РАН. Архив НПЦ.

87. Сумин В.А., 2013. Отчет об археологических исследованиях на территории Новосибирской области в 2013 году (Болотнинский, Венгеровский, Искитимский, Карасукский, Ордынский, Сузунский, Чистоозерный районы) // Архив ИА РАН. Архив НПЦ.

88. Сумин В.А., 2013. Отчет об археологических исследованиях на территории Новосибирской области в 2015 году (Барабинский, Болотнинский, Венгеровский, Коченёвский, Кочковский, Куйбышевский, Кыштовский, Мошковский, Ордынский, Сузунский, Тогучинский, Черепановский, Чулымский районы) // Архив ИА РАН. Архив НПЦ.

89. Сумин В.А., 2015. Отчет об археологических исследованиях на территории Новосибирской области в 2015 году (Барабинский, Болотнинский, Венгеровский, Коченёвский, Кочковский, Куйбышевский, Кыштовский, Мошковский, Ордынский, Сузунский, Тогучинский, Черепановский, Чулымский районы) // Архив ИА РАН. Архив НПЦ.

90. Сумин В.А., 2016. Отчет об археологических исследованиях на территории Новосибирской области в 2016 году (Карасукский, Колыванский, Коченёвский, Куйбышевский, Кыштовский и Ордынский районы) // Архив ИА РАН. Архив НПЦ.

91. Сумин В.А., 2019. Отчет об археологических разведках на земельных участках, отводимых для хозяйственного освоения на территории Новосибирской области в 2019 году // Архив ИА РАН. Архив НПЦ.

92. Сумин В.А., 2020. Отчет об археологических разведках и мониторинге состояния объектов археологического наследия на территории Новосибирской области в 2020 году (Болотнинский, Доволенский, Искитимский, Карасукский, Каргатский, Колыванский, Коченёвский, Кочковский, Куйбышевский, Кыштовский, Новосибирский (включая г. Новосибирск), Ордынский, Татарский, Чановский и Чулымский районы) // Архив ИА РАН. Архив НПЦ.

93. Троицкая Т.Н., 1959. Отчет о работе Новосибирской археологической экспедиции в 1959 г. // Архив ИА РАН. Арх. № 1920. Архив НГКМ.

94. Троицкая Т.Н., 1960. Отчет о работе Новосибирской экспедиции в 1960 г. // Архив ИА РАН. Арх. № 2214. Архив НГКМ.

95. Троицкая Т.Н., 1963. Отчет о работе Новосибирской археологической экспедиции в 1963 г. // Архив ИА РАН. Арх. № 2857. Архив НГКМ.

96. Троицкая Т.Н., 1965. Отчет о работе Новосибирской археологической экспедиции в 1965 году. // Архив ИА РАН. Арх. № 3024. Архив НГКМ.

97. Троицкая Т.Н., 1967. Отчет о работе Новосибирской археологической экспедиции в 1967 г. // Архив ИА РАН. Арх. № 3470. Архив НГКМ.

98. Троицкая Т.Н., 1968. Отчет о работах Новосибирской археологической экспедиции 1968 года. // Архив ИА РАН. Арх. № 3705. Архив НГКМ.

99. Троицкая Т.Н., 1969. Отчет о работах Новосибирской археологической экспедиции 1969 года. // Архив ИА РАН. Арх. № 4035. Архив НГКМ.

100. Троицкая Т.Н., 1970. Отчет о работе Новосибирской археологической экспедиции в 1970 г. // Архив ИА РАН. Арх. № 4183. Архив НГКМ.

101. Троицкая Т.Н., 1971. Отчет о работе Новосибирской археологической экспедиции в 1971 году. Ч. I // Архив ИА РАН. Арх. № 4501. Архив НГКМ.

102. Троицкая Т.Н., 1972. Отчет о раскопках Новосибирской археологической экспедиции 1972 года. // Архив ИА РАН. Арх. № 4953. Архив НГКМ.

103. Троицкая Т.Н., 1975. Отчет о работе Новосибирской археологической экспедиции 1975 г. // Архив ИА РАН. Арх. № 6047. Архив НГКМ.

104. Троицкая Т.Н., 1977. Отчет о работе Новосибирской археологической экспедиции в 1977 г. // Архив ИА РАН. Арх. № 6598. Архив НГКМ.

105. Троицкая Т.Н., 1978. Отчет о работе Колыванского и охранного отрядов Новосибирской археологической экспедиции 1978 г. // Архив ИА РАН. Арх. № 7238.

Архив НГКМ.

106. Троицкая Т.Н., 1982. Отчет о работе Колыванского и Миловановского отрядов Новосибирской археологической экспедиции 1982 года. // Архив ИА РАН. Архив ИА РАН. Арх. № 9452.

107. Троицкая Т.Н., 1983. Отчет о работе Завьяловского отряда Новосибирской археологической экспедиции 1983 года. // Архив ИА РАН. Арх. № 9760. Архив НГКМ.

108. Троицкая Т.Н., 1985. Отчет о работе Приобского отряда Новосибирской археологической экспедиции. // Архив ИА РАН. Арх. № 11332.

109. Троицкая Т.Н., 1986. Отчет о работе охранного отряда Новосибирской археологической экспедиции в 1986 году. // Архив ИА РАН. Арх. № 11720.

110. Троицкая Т.Н., 1987. Отчет о работе охранного отряда Новосибирской археологической экспедиции в 1987 году. // Архив ИА РАН. Арх. № 12496.

111. Троицкая Т.Н., 1991. Отчет о работах в 1991 г. у с. Завьялово Новосибирской области. // Архив ИА РАН. Арх. № 17107.

112. Троицкая Т.Н., 1994. Отчет об охранных работах у раб. пос. Ордынское Новосибирской области. // Архив ИА РАН. Арх. № 18363.

Обоснования вывода экспертизы

Предоставленных заказчиком документов (сведений), а также собранных экспертом самостоятельно достаточно для подготовки заключения экспертизы.

Анализ представленных документов, сведений Государственной инспекции по охране объектов культурного наследия Новосибирской области (Письмо от 13.09.2022 №1102-04/44-Вн) и специальной литературы показал, что на землях общей площадью 4,1477 га (41 477 кв. м) под объект: «Строительство площадки временного накопления твердых коммунальных отходов в Ордынском районе Новосибирской области предусмотренных на земельном участке с кадастровым номером: 54:20:010157:281 отсутствуют объекты культурного наследия.

Известные объекты культурного (археологического) наследия расположены за пределами участка курганный могильник Сосновый Бор-1 (расположенный в 2,1 км к юго-юго-западу от землеотвода), курганный могильник Сосновый Бор-2 (расположенный 2,35 км к югу-юго-западу от территории обследования). Другие ближайшие объекты археологического наследия Поселение Новый Шарап-6, Поселение Новый Шарап-7, Поселение Новый Шарап-8, Поселение Новый Шарап-9, Поселение Рыбальное Озеро-1 расположены в 6-7 км на юго-восток от участка обследования на левом берегу р. Обь. Объекты археологического наследия федерального значения ансамбль Ордынское-1

зарегистрирован в едином государственном реестре объектов культурного наследия (памятников истории и культуры) народов Российской Федерации (далее – Реестре) под номером 541740988960006, Поселение Ордынское-2 зарегистрировано в Реестре под номером 541740996020006, Поселение Ордынское-3 зарегистрировано в Реестре под номером 541740989160006, Поселение Ордынское-4 зарегистрировано в Реестре под номером 541740989110006; Поселение Ордынское-5 зарегистрировано в Реестре под номером 541740996030006, Поселение Ордынское-9 зарегистрировано в Реестре под номером 541740996010006, Поселение Ордынское-10 зарегистрировано в Реестре под номером 541740996000006 расположены в 4-5,5 км на юг-юго-восток от участка обследования на левом берегу р. Обь. Поселение Ордынское-6 зарегистрировано в Реестре под номером 541740989030006, Поселение Ордынское-7 зарегистрировано в Реестре под номером 541741089080006, Поселение Ордынское-8 зарегистрировано в Реестре под номером 541740910630006 расположены в 4-4,5 км на юг от участка обследования на левом берегу р. Обь. Поселение Ордынское-Новый Шарап-6 зарегистрировано в Реестре под номером 541740995990006 расположено в 5 км на юго-восток от участка обследования на левом берегу р. Обь. Их сохранности реализация проектных решений на земельном участке с кадастровым номером: 54:20:010157:281, общей площадью 4,1477 га (41 477 кв. м) не угрожает.

Полученные в ходе экспертизы материалы позволяют сделать вывод, что обследованная территория соответствует плану землеотвода по объекту: «Строительство площадки временного накопления твердых коммунальных отходов в Ордынском районе Новосибирской области» предусмотренных на земельном участке с кадастровым номером: 54:20:010157:281

Работы по археологическому обследованию выполнены с соблюдением методики производства археологических исследований, хорошо документированы и проведены в соответствии с требованиями российского законодательства в области охраны историко-культурного наследия. Методика полевых исследований позволяет считать вывод об отсутствии выявленных объектов культурного наследия и объектов, обладающих признаками объекта археологического наследия на землях общей площадью 4,1477 га, по объекту: «Строительство площадки временного накопления твердых коммунальных отходов в Ордынском районе Новосибирской области», предусмотренных на земельном участке с кадастровым номером: 54:20:010157:281, очевидным и достоверным.

Объектов культурного наследия федерального, регионального, местного (муниципального) значения (в том числе включённых в единый государственный реестр

объектов культурного наследия (памятников истории и культуры) народов Российской Федерации), выявленных объектов культурного наследия на территории участка нет.

Вывод экспертизы

Полученные в ходе экспертизы данные и материалы позволяют сделать вывод о том, что на землях общей площадью 4,1477 га (41 477 кв. м), подлежащих воздействию земляных, строительных, мелиоративных и (или) хозяйственных работ по объекту: «Строительство площадки временного накопления твердых коммунальных отходов в Ордынском районе Новосибирской области» отсутствуют выявленные объекты археологического наследия, объекты культурного наследия, включенные в реестр, и объекты, обладающие признаками объекта культурного наследия. Испрашиваемый земельный участок расположен вне зон охраны, защитных зон объектов культурного наследия. Следовательно, на земельном участке 4,1477 га (41 477 кв. м), подлежащем воздействию земляных, строительных, мелиоративных и (или) хозяйственных работ по объекту «Строительство площадки временного накопления твердых коммунальных отходов в Ордынском районе Новосибирской области» возможно проведение земляных, строительных, мелиоративных и (или) хозяйственных работ (**положительное заключение**).

Перечень приложений

Приложение №1. Археологическая разведка на территории земельного участка по объекту: «Строительство площадки временного накопления твердых коммунальных отходов в Ордынском районе Новосибирской области» в 2023 г. Физическая карта с указанием территории обследования.

Приложение №2. Археологическая разведка на территории земельного участка по объекту: «Строительство площадки временного накопления твердых коммунальных отходов в Ордынском районе Новосибирской области» в 2023 г. Ситуационная схема Ордынского района Новосибирской области.

Приложение №3. Археологическая разведка на территории земельного участка по объекту: «Строительство площадки временного накопления твердых коммунальных отходов в Ордынском районе Новосибирской области» в 2023 г. Карта региона с указанием территории обследования. Использована карта Google. Дата съемки: 18.10.2022.

Приложение №4. Археологическая разведка на территории земельного участка по объекту: «Строительство площадки временного накопления твердых коммунальных отходов в Ордынском районе Новосибирской области» в 2023 г. Карта района работ с указанием участка обследования и ближайших ВОАН.

Приложение №5. Археологическая разведка на территории земельного участка по объекту: «Строительство площадки временного накопления твердых коммунальных отходов в Ордынском районе Новосибирской области» в 2023 г. Карта местности с указанием участка обследования. Использована карта OSM.

Приложение №6. Археологическая разведка на территории земельного участка по объекту: «Строительство площадки временного накопления твердых коммунальных

отходов в Ордынском районе Новосибирской области» в 2023 г. Карта местности с указанием участка обследования. Использована карта OSM.

Приложение №7. Археологическая разведка на территории земельного участка по объекту: «Строительство площадки временного накопления твердых коммунальных отходов в Ордынском районе Новосибирской области» в 2023 г. Спутниковый снимок местности с указанием участка обследования. Использован снимок Google Earth. Дата съемки: 2022.

Приложение №8. Археологическая разведка на территории земельного участка по объекту: «Строительство площадки временного накопления твердых коммунальных отходов в Ордынском районе Новосибирской области» в 2023 г. Схема земельного участка на кадастровом плане. Кадастровый Номер земельного участка 54:20:010157:281 (из Выписки из Единого государственного реестра недвижимости об основных характеристиках и зарегистрированных правах на объект недвижимости).

Приложение №9. Археологическая разведка на территории земельного участка по объекту: «Строительство площадки временного накопления твердых коммунальных отходов в Ордынском районе Новосибирской области» в 2023 г. Рабочие моменты. Прогрев грунта: 1 - вид с запада; 2 - вид с севера.

Приложение №10. Археологическая разведка на территории земельного участка по объекту: «Строительство площадки временного накопления твердых коммунальных отходов в Ордынском районе Новосибирской области» в 2023 г. Рабочие моменты. Закладка шурфов: 1 - вид с востока; 2 - вид с северо-востока.

Приложение №11. Археологическая разведка на территории земельного участка по объекту: «Строительство площадки временного накопления твердых коммунальных отходов в Ордынском районе Новосибирской области» в 2023 г. Рабочие моменты. Копка грунта: 1 - вид с запада, 2 - вид с юго-запада.

Приложение №12. Археологическая разведка на территории земельного участка по объекту: «Строительство площадки временного накопления твердых коммунальных отходов в Ордынском районе Новосибирской области» в 2023 г. Рабочие моменты. Зачистка слоя: 1 - вид с запада, 2 - вид с юго-запада.

Приложение №13. Археологическая разведка на территории земельного участка по объекту: «Строительство площадки временного накопления твердых коммунальных отходов в Ордынском районе Новосибирской области» в 2023 г. Рабочие моменты. 1 - Процесс рекультивации. Вид с севера, 2 - Внесение данных в GPS навигатор. Вид с юго-запада.

Приложение №14. Археологическая разведка на территории земельного участка по объекту: «Строительство площадки временного накопления твердых коммунальных отходов в Ордынском районе Новосибирской области» в 2023 г. Общие виды объекта: 1 - вид с С ; 2 - вид с З.

Приложение №15. Археологическая разведка на территории земельного участка по объекту: «Строительство площадки временного накопления твердых коммунальных отходов в Ордынском районе Новосибирской области» в 2023 г. Общие виды объекта: 1 - вид с В; 2 - вид с З.

Приложение №16. Археологическая разведка на территории земельного участка по объекту: «Строительство площадки временного накопления твердых коммунальных отходов в Ордынском районе Новосибирской области» в 2023 г. Общие виды объекта: 1 - вид с Ю; 2 - вид с В.

Приложение №17. Археологическая разведка на территории земельного участка по объекту: «Строительство площадки временного накопления твердых коммунальных отходов в Ордынском районе Новосибирской области» в 2023 г. Общие виды объекта: 1 - вид с В; 2 - вид с Ю.

Приложение №18. Археологическая разведка на территории земельного участка по объекту: «Строительство площадки временного накопления твердых коммунальных

отходов в Ордынском районе Новосибирской области» в 2023 г. Шурф №1, общий вид шурфа до раскопок: 1, 2 - вид с С.

Приложение №45. Археологическая разведка на территории земельного участка по объекту: «Строительство площадки временного накопления твердых коммунальных отходов в Ордынском районе Новосибирской области» в 2023 г. Шурф №1, общий вид шурфа после раскопок: 1, 2 - вид с С.

Приложение №46. Археологическая разведка на территории земельного участка по объекту: «Строительство площадки временного накопления твердых коммунальных отходов в Ордынском районе Новосибирской области» в 2023 г. Шурф №1: 1 - фото Ю стенки шурфа, вид с С; 2 - общий вид после рекультивации, вид с С.

Приложение №47. Археологическая разведка на территории земельного участка по объекту: «Строительство площадки временного накопления твердых коммунальных отходов в Ордынском районе Новосибирской области» в 2023 г. Шурф №2, общий вид шурфа до раскопок: 1, 2 - вид с С.

Приложение №48. Археологическая разведка на территории земельного участка по объекту: «Строительство площадки временного накопления твердых коммунальных отходов в Ордынском районе Новосибирской области» в 2023 г. Шурф №2, общий вид шурфа после раскопок: 1, 2 - вид с С.

Приложение №49. Археологическая разведка на территории земельного участка по объекту: «Строительство площадки временного накопления твердых коммунальных отходов в Ордынском районе Новосибирской области» в 2023 г. Шурф №2: 1 - фото С стенки шурфа, вид с Ю; 2 - общий вид после рекультивации, вид с С.

Приложение №50. Археологическая разведка на территории земельного участка по объекту: «Строительство площадки временного накопления твердых коммунальных отходов в Ордынском районе Новосибирской области» в 2023 г. Шурф №3, общий вид шурфа до раскопок: 1, 2 - вид с С.

Приложение №51. Археологическая разведка на территории земельного участка по объекту: «Строительство площадки временного накопления твердых коммунальных отходов в Ордынском районе Новосибирской области» в 2023 г. Шурф №3, общий вид шурфа после раскопок: 1, 2 - вид с С.

Приложение №52. Археологическая разведка на территории земельного участка по объекту: «Строительство площадки временного накопления твердых коммунальных отходов в Ордынском районе Новосибирской области» в 2023 г. Шурф №3: 1 - фото С стенки шурфа, вид с Ю; 2 - общий вид после рекультивации, вид с С.

Приложение №53. Археологическая разведка на территории земельного участка по объекту: «Строительство площадки временного накопления твердых коммунальных отходов в Ордынском районе Новосибирской области» в 2023 г. Шурф №4, общий вид шурфа до раскопок: 1, 2 - вид с С.

Приложение №54. Археологическая разведка на территории земельного участка по объекту: «Строительство площадки временного накопления твердых коммунальных отходов в Ордынском районе Новосибирской области» в 2023 г. Шурф №4, общий вид шурфа после раскопок: 1, 2 - вид с С.

Приложение №55. Археологическая разведка на территории земельного участка по объекту: «Строительство площадки временного накопления твердых коммунальных отходов в Ордынском районе Новосибирской области» в 2023 г. Шурф №4: 1 - фото С стенки шурфа, вид с Ю; 2 - общий вид после рекультивации, вид с С.

Приложение №56. Открытый лист №0020-2023.

Приложение №57. Письмо Государственной инспекции по охране объектов культурного наследия Новосибирской области от 13.09.2022 №1102-04/44-Вн.

Приложение №58. Ситуационная схема размещения объекта: «Строительство площадки временного накопления твердых коммунальных отходов в Ордынском районе Новосибирской области» (в формате jpeg).

Приложение №59. План-схема наземных сооружений на земельных участках с кадастровыми номерами: 54:20:010157:281 (в формате jpeg).

Приложение №60. Выписка из Единого государственного реестра недвижимости об основных характеристиках и зарегистрированных правах на объект недвижимости (кадастровый номер: 54:20:010157:281).

Дата оформления Акта экспертизы:

«06» марта 2023 г.

Экспертная организация ООО

«СибТерра»

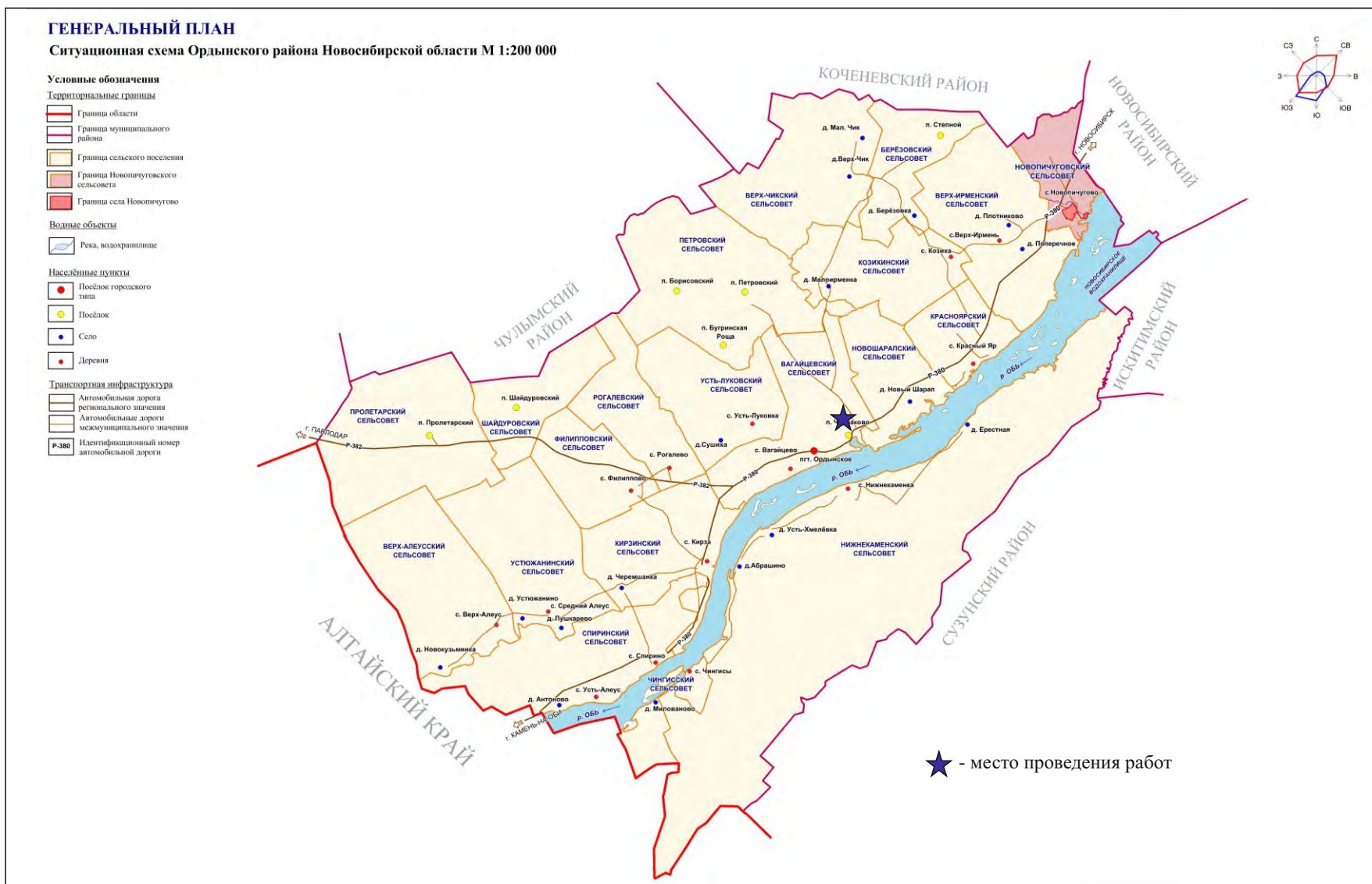
Эксперт ООО «СибТерра»

Берлина С.В.

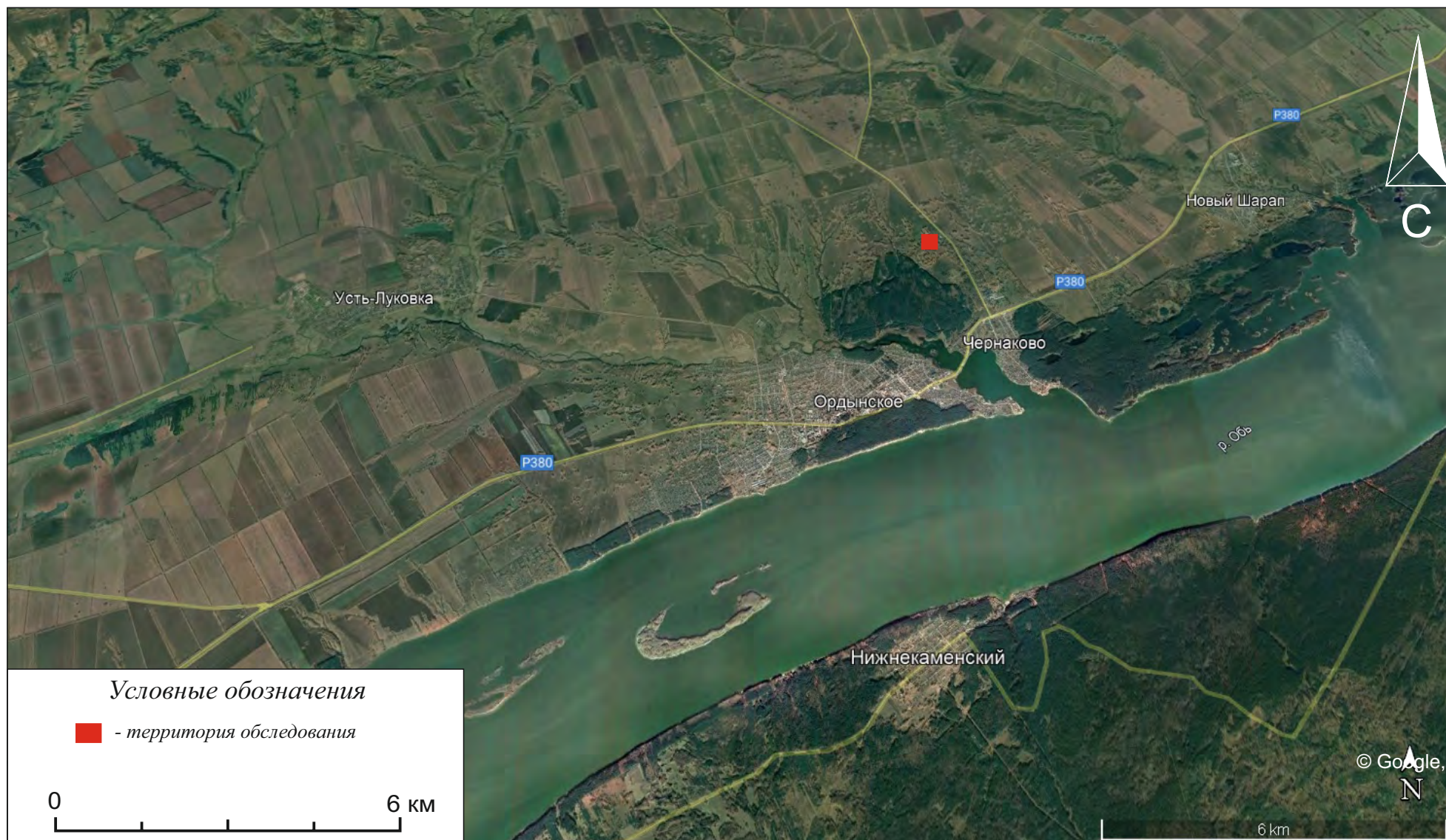


★ - место проведения работ

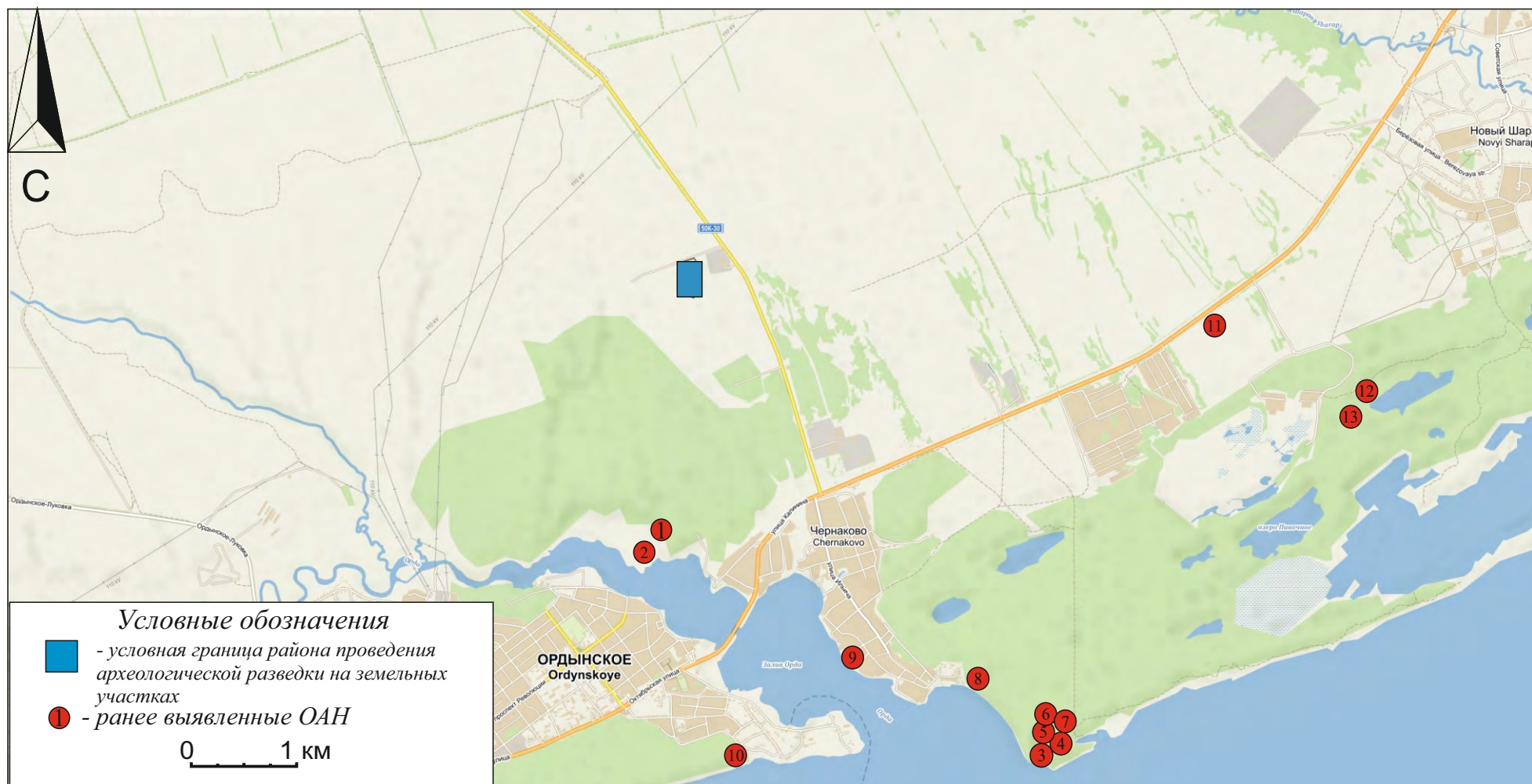
Приложение №1. Археологическая разведка на территории земельного участка по объекту: «Строительство площадки временного накопления твердых коммунальных отходов в Ордынском районе Новосибирской области» в 2023 г. Физическая карта с указанием территории обследования.



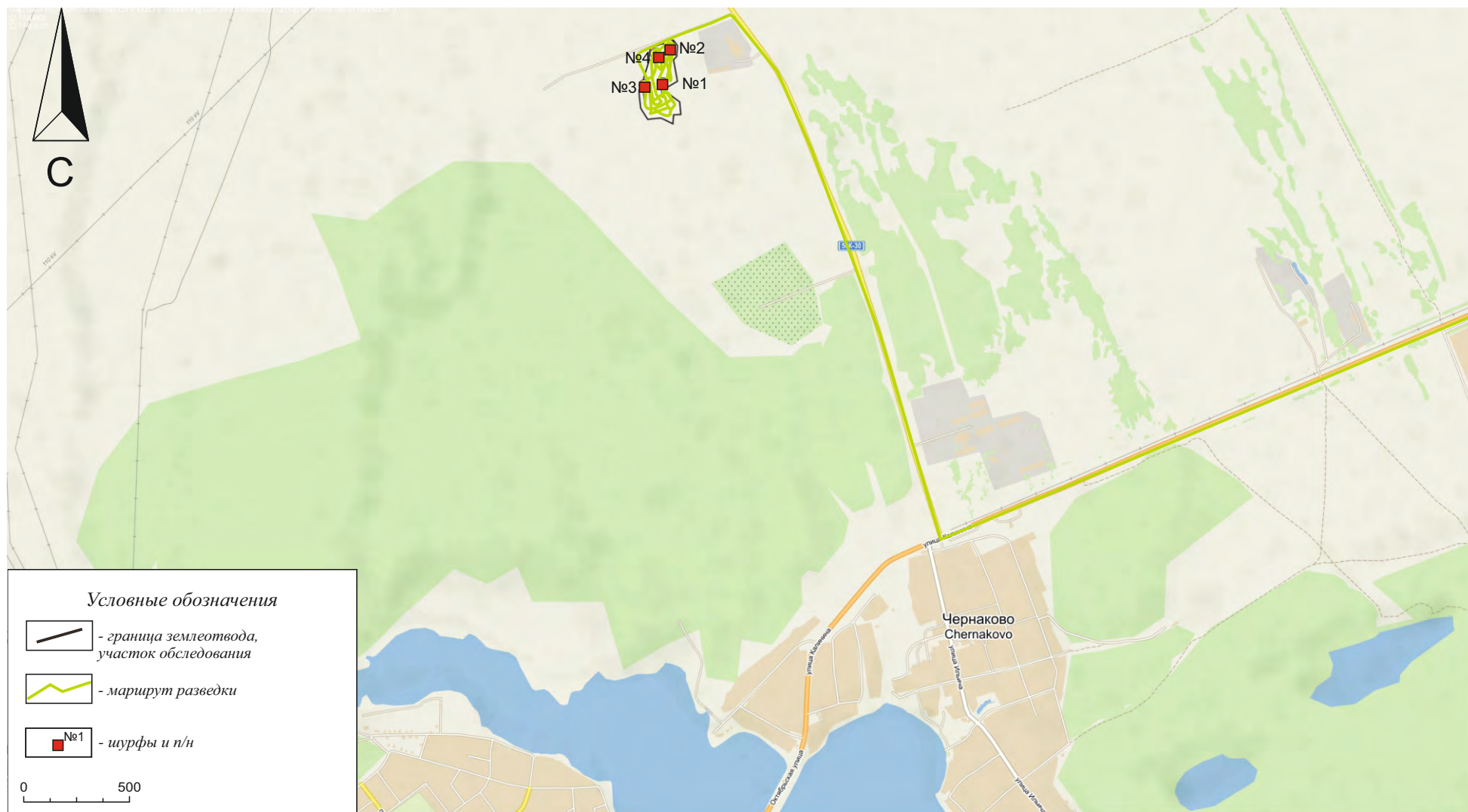
Приложение №2. Археологическая разведка на территории земельного участка по объекту: «Строительство площадки временного накопления твердых коммунальных отходов в Ордынском районе Новосибирской области» в 2023 г. Ситуационная схема Ордынского района Новосибирской области.



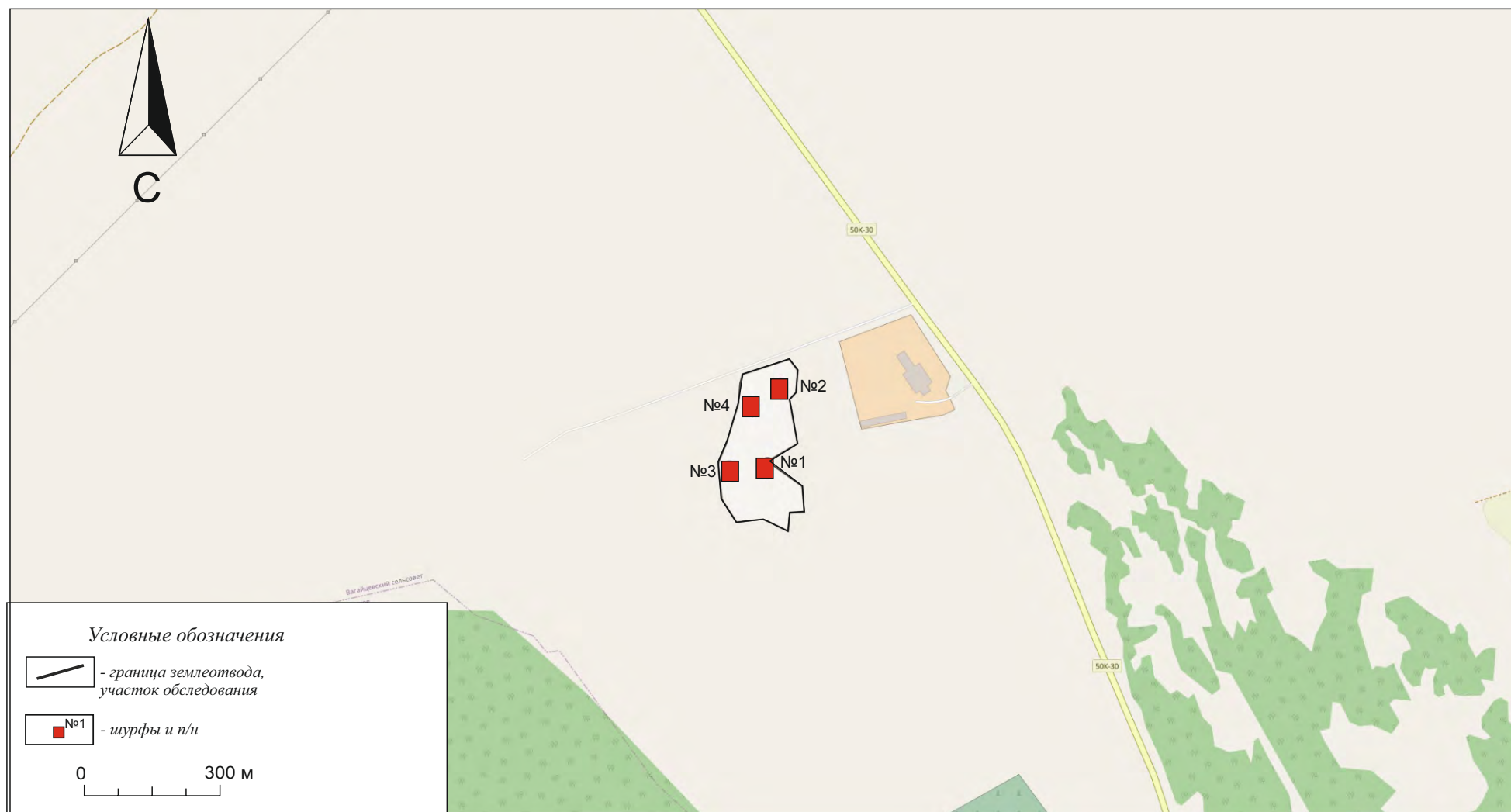
Приложение №3. Археологическая разведка на территории земельного участка по объекту: «Строительство площадки временного накопления твердых коммунальных отходов в Ордынском районе Новосибирской области» в 2023 г. Карта региона с указанием территории обследования. Использована карта Google. Дата съемки: 18.10.2022.



Приложение №4. Археологическая разведка на территории земельного участка по объекту: «Строительство площадки временного накопления твердых коммунальных отходов в Ордынском районе Новосибирской области» в 2023 г. Карта района работ с указанием участка обследования и ближайших ВОАН. 1 - Курганный могильник Сосновый Бор-1; 2 - Курганный могильник Сосновый Бор-2; 3 - Ансамбль Ордынское-1; 4 - Поселение Ордынское-4; 5 - Поселение Ордынское-5; 6 - Поселение Ордынское-3; 7 - Поселение Ордынское-2; 8 - Поселение Ордынское-10; 9 - Поселение Ордынское-9; 10 - Поселение Ордынское-6, Поселение Ордынское-7, Поселение Ордынское-8; 11 - Одиночный курган Ордынское-Новый Шарап-6; 12 - Поселение Новый Шарап 6, Поселение Новый Шарап 7, Поселение Новый Шарап 8, Поселение Новый Шарап 9; 13 - Поселение Рыбальное Озеро-1



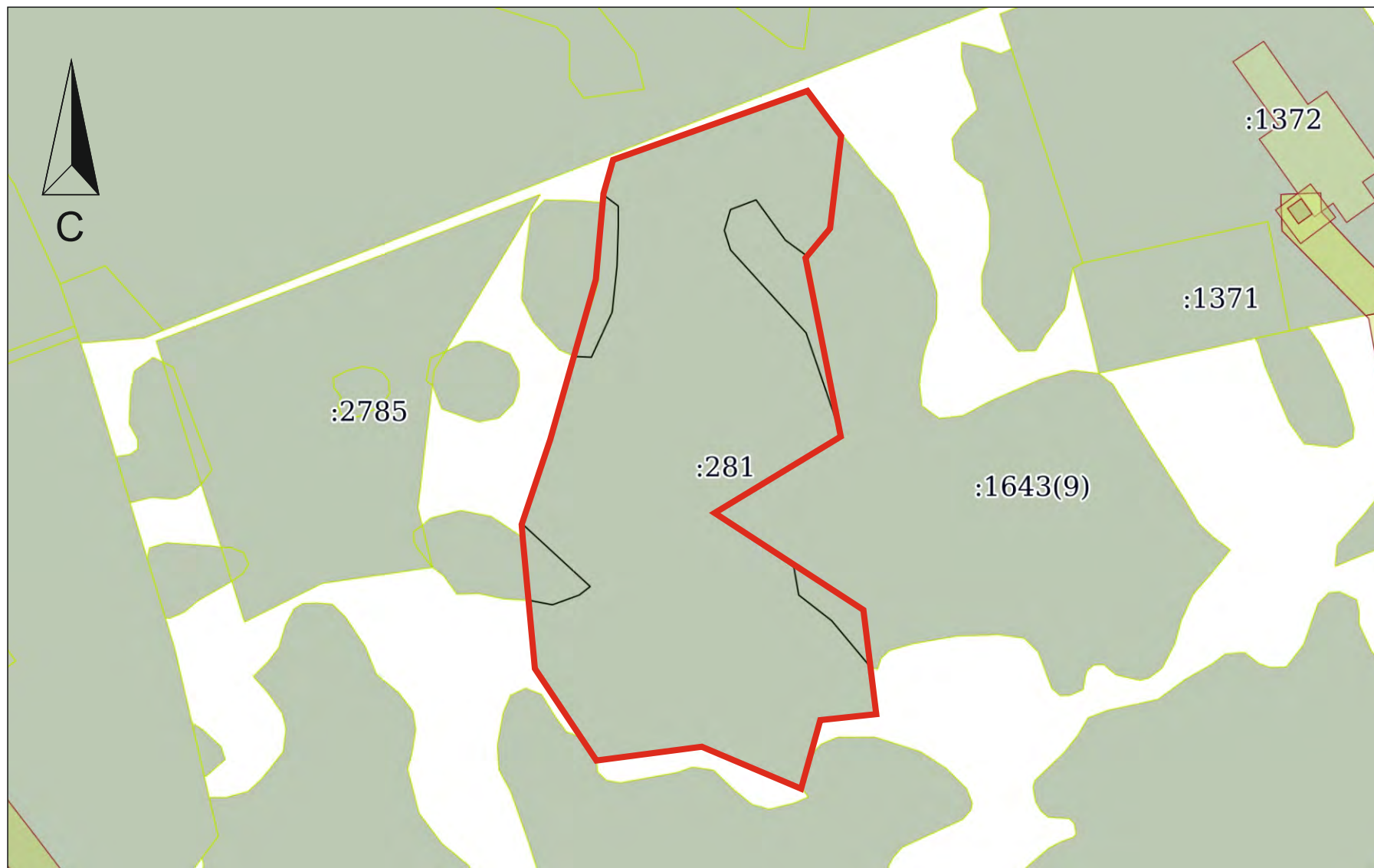
Приложение №5. Археологическая разведка на территории земельного участка по объекту: «Строительство площадки временного накопления твердых коммунальных отходов в Ордынском районе Новосибирской области» в 2023 г. Карта местности с указанием участка обследования. Использована карта OSM.



Приложение №6. Археологическая разведка на территории земельного участка по объекту: «Строительство площадки временного накопления твердых коммунальных отходов в Ордынском районе Новосибирской области» в 2023 г. Карта местности с указанием участка обследования. Использована карта OSM.



Приложение №7. Археологическая разведка на территории земельного участка по объекту: «Строительство площадки временного накопления твердых коммунальных отходов в Ордынском районе Новосибирской области» в 2023 г. Спутниковый снимок местности с указанием участка обследования. Использован снимок Google Earth. Дата съемки: 2022.



Приложение №8. Археологическая разведка на территории земельного участка по объекту: «Строительство площадки временного накопления твердых коммунальных отходов в Ордынском районе Новосибирской области» в 2023 г. Схема земельного участка на кадастровом плане. Кадастровый Номер земельного участка 54:20:010157:281 (из Выписки из Единого государственного реестра недвижимости об основных характеристиках и зарегистрированных правах на объект недвижимости).



Приложение №9. Археологическая разведка на территории земельного участка по объекту: «Строительство площадки временного накопления твердых коммунальных отходов в Ордынском районе Новосибирской области» в 2023 г. Рабочие моменты. Прогрев грунта: 1 - вид с запада; 2 - вид с севера.



Приложение №10. Археологическая разведка на территории земельного участка по объекту: «Строительство площадки временного накопления твердых коммунальных отходов в Ордынском районе Новосибирской области» в 2023 г. Рабочие моменты. Закладка шурфов: 1 - вид с востока; 2 - вид с северо-востока.




Приложение №11. Археологическая разведка на территории земельного участка по объекту: в «Строительство площадки временного накопления твердых коммунальных отходов в Ордынском районе Новосибирской области» в 2023 г. Рабочие моменты. Копка грунта: 1 - вид с запада, 2 - вид с юго-запада.




Приложение №12. Археологическая разведка на территории земельного участка по объекту: в «Строительство площадки временного накопления твердых коммунальных отходов в Ордынском районе Новосибирской области» в 2023 г. Рабочие моменты. Зачистка слоя: 1 - вид с запада, 2 - вид с юго-запада.




Приложение №13. Археологическая разведка на территории земельного участка по объекту: «Строительство площадки временного накопления твердых коммунальных отходов в Ордынском районе Новосибирской области» в 2023 г. Рабочие моменты. 1 - Процесс рекультивации. Вид с севера, 2 - Внесение данных в GPS навигатор. Вид с юго-запада.



Приложение №14. Археологическая разведка на территории земельного участка по объекту: «Строительство площадки временного накопления твердых коммунальных отходов в Ордынском районе Новосибирской области» в 2023 г. Общие виды объекта: 1 - вид с С; 2 - вид с 3.




Приложение №15. Археологическая разведка на территории земельного участка по объекту: «Строительство площадки временного накопления твердых коммунальных отходов в Ордынском районе Новосибирской области» в 2023 г. Общие виды объекта: 1 - вид с В; 2 - вид с 3.



Приложение №16. Археологическая разведка на территории земельного участка по объекту: «Строительство площадки временного накопления твердых коммунальных отходов в Ордынском районе Новосибирской области» в 2023 г. Общие виды объекта: 1 - вид с Ю; 2 - вид с В.





Приложение №17. Археологическая разведка на территории земельного участка по объекту: «Строительство площадки временного накопления твердых коммунальных отходов в Ордынском районе Новосибирской области» в 2023 г. Общие виды объекта: 1 - вид с В; 2 - вид с Ю.



Приложение №18. Археологическая разведка на территории земельного участка по объекту: «Строительство площадки временного накопления твердых коммунальных отходов в Ордынском районе Новосибирской области» в 2023 г. Общие виды объекта: 1 - вид с В; 2 - вид с Ю.



Приложение №19. Археологическая разведка на территории земельного участка по объекту: «Строительство площадки временного накопления твердых коммунальных отходов в Ордынском районе Новосибирской области» в 2023 г. Общие виды объекта: 1 - вид с В; 2 - вид с В.




Приложение №20. Археологическая разведка на территории земельного участка по объекту: «Строительство площадки временного накопления твердых коммунальных отходов в Ордынском районе Новосибирской области» в 2023 г. Общие виды объекта: 1 - вид с С; 2 - вид с 3.




Приложение №21. Археологическая разведка на территории земельного участка по объекту: «Строительство площадки временного накопления твердых коммунальных отходов в Ордынском районе Новосибирской области» в 2023 г. Общие виды объекта: 1 - вид с ЮЗ; 2 - вид с ЮВ.



Приложение №22. Археологическая разведка на территории земельного участка по объекту: «Строительство площадки временного накопления твердых коммунальных отходов в Ордынском районе Новосибирской области» в 2023 г. Общие виды объекта: 1 - вид с С; 2 - вид с С.




Приложение №23. Археологическая разведка на территории земельного участка по объекту: «Строительство площадки временного накопления твердых коммунальных отходов в Ордынском районе Новосибирской области» в 2023 г. Общие виды объекта: 1 - вид с Ю; 2 - вид с В.




Приложение №24. Археологическая разведка на территории земельного участка по объекту: «Строительство площадки временного накопления твердых коммунальных отходов в Ордынском районе Новосибирской области» в 2023 г. Общие виды объекта: 1 - вид с С; 2 - вид с Ю.




Приложение №25. Археологическая разведка на территории земельного участка по объекту: «Строительство площадки временного накопления твердых коммунальных отходов в Ордынском районе Новосибирской области» в 2023 г. Общие виды объекта: 1 - вид с С; 2 - вид с Ю.



Приложение №26. Археологическая разведка на территории земельного участка по объекту: «Строительство площадки временного накопления твердых коммунальных отходов в Ордынском районе Новосибирской области» в 2023 г. Общие виды объекта: 1 - вид с В; 2 - вид с Ю.




Приложение №27. Археологическая разведка на территории земельного участка по объекту: «Строительство площадки временного накопления твердых коммунальных отходов в Ордынском районе Новосибирской области» в 2023 г. Общие виды объекта: 1 - вид с З; 2 - вид с С.



Приложение №28. Археологическая разведка на территории земельного участка по объекту: «Строительство площадки временного накопления твердых коммунальных отходов в Ордынском районе Новосибирской области» в 2023 г. Общие виды объекта: 1 - вид с 3; 2 - вид с С.



Приложение №29. Археологическая разведка на территории земельного участка по объекту: «Строительство площадки временного накопления твердых коммунальных отходов в Ордынском районе Новосибирской области» в 2023 г. Общие виды объекта: 1 - вид с З; 2 - вид с Ю.



Приложение №30. Археологическая разведка на территории земельного участка по объекту: «Строительство площадки временного накопления твердых коммунальных отходов в Ордынском районе Новосибирской области» в 2023 г. Общие виды объекта: 1 - вид с З; 2 - вид с Ю.



Приложение №31. Археологическая разведка на территории земельного участка по объекту: «Строительство площадки временного накопления твердых коммунальных отходов в Ордынском районе Новосибирской области» в 2023 г. Общие виды объекта: 1 - вид с СВ; 2 - вид с С.




Приложение №32. Археологическая разведка на территории земельного участка по объекту: «Строительство площадки временного накопления твердых коммунальных отходов в Ордынском районе Новосибирской области» в 2023 г. Общие виды объекта: 1 - вид с Ю; 2 - вид с ЮЗ.



Приложение №33. Археологическая разведка на территории земельного участка по объекту: «Строительство площадки временного накопления твердых коммунальных отходов в Ордынском районе Новосибирской области» в 2023 г. Общие виды объекта: 1 - вид с Ю; 2 - вид с СВ.



Приложение №34. Археологическая разведка на территории земельного участка по объекту: «Строительство площадки временного накопления твердых коммунальных отходов в Ордынском районе Новосибирской области» в 2023 г. Общие виды объекта: 1 - вид с СВ; 2 - вид с Ю.



Приложение №35. Археологическая разведка на территории земельного участка по объекту: «Строительство площадки временного накопления твердых коммунальных отходов в Ордынском районе Новосибирской области» в 2023 г. Общие виды объекта: 1 - вид с Ю; 2 - вид с Ю.



Приложение №36. Археологическая разведка на территории земельного участка по объекту: «Строительство площадки временного накопления твердых коммунальных отходов в Ордынском районе Новосибирской области» в 2023 г. Общие виды объекта: 1 - вид с С; 2 - вид с 3.



Приложение №37. Археологическая разведка на территории земельного участка по объекту: «Строительство площадки временного накопления твердых коммунальных отходов в Ордынском районе Новосибирской области» в 2023 г. Общие виды объекта: 1 - вид с З; 2 - вид с Ю.



Приложение №38. Археологическая разведка на территории земельного участка по объекту: «Строительство площадки временного накопления твердых коммунальных отходов в Ордынском районе Новосибирской области» в 2023 г. Общие виды объекта: 1 - вид с СВ; 2 - вид с С.



Приложение №39. Археологическая разведка на территории земельного участка по объекту: «Строительство площадки временного накопления твердых коммунальных отходов в Ордынском районе Новосибирской области» в 2023 г. Общие виды объекта: 1 - вид с 3; 2 - вид с 3.



Приложение №40. Археологическая разведка на территории земельного участка по объекту: «Строительство площадки временного накопления твердых коммунальных отходов в Ордынском районе Новосибирской области» в 2023 г. Общие виды объекта: 1 - вид с В; 2 - вид с Ю.



Приложение №41. Археологическая разведка на территории земельного участка по объекту: «Строительство площадки временного накопления твердых коммунальных отходов в Ордынском районе Новосибирской области» в 2023 г. Общие виды объекта: 1 - вид с Ю; 2 - вид с З.



Приложение №42. Археологическая разведка на территории земельного участка по объекту: «Строительство площадки временного накопления твердых коммунальных отходов в Ордынском районе Новосибирской области» в 2023 г. Общие виды объекта: 1 - вид с В; 2 - вид с З.




Приложение №43. Археологическая разведка на территории земельного участка по объекту: «Строительство площадки временного накопления твердых коммунальных отходов в Ордынском районе Новосибирской области» в 2023 г. Общие виды объекта: 1 - вид с Ю; 2 - вид с С.



Приложение №44. Археологическая разведка на территории земельного участка по объекту: «Строительство площадки временного накопления твердых коммунальных отходов в Ордынском районе Новосибирской области» в 2023 г. Шурф №1, общий вид шурфа до раскопок: 1, 2 - вид с С.



Приложение №45. Археологическая разведка на территории земельного участка по объекту: «Строительство площадки временного накопления твердых коммунальных отходов в Ордынском районе Новосибирской области» в 2023 г. Шурф №1, общий вид шурфа после раскопок: 1, 2 - вид с С.



Приложение №46. Археологическая разведка на территории земельного участка по объекту: «Строительство площадки временного накопления твердых коммунальных отходов в Ордынском районе Новосибирской области» в 2023 г. Шурф №1: 1 - фото С стенки шурфа, вид с Ю; 2 - общий вид после рекультивации, вид с С.



Приложение №47. Археологическая разведка на территории земельного участка по объекту: «Строительство площадки временного накопления твердых коммунальных отходов в Ордынском районе Новосибирской области» в 2023 г. Шурф №2, общий вид шурфа до раскопок: 1, 2 - вид с С.



Приложение №48. Археологическая разведка на территории земельного участка по объекту: «Строительство площадки временного накопления твердых коммунальных отходов в Ордынском районе Новосибирской области» в 2023 г. Шурф №2, общий вид шурфа после раскопок: 1, 2 - вид с С.



Приложение №49. Археологическая разведка на территории земельного участка по объекту: «Строительство площадки временного накопления твердых коммунальных отходов в Ордынском районе Новосибирской области» в 2023 г. Шурф №2: 1 - фото С стенки шурфа, вид с Ю; 2 - общий вид после рекультивации, вид с С.



Приложение №50. Археологическая разведка на территории земельного участка по объекту: «Строительство площадки временного накопления твердых коммунальных отходов в Ордынском районе Новосибирской области» в 2023 г. Шурф №3, общий вид шурфа до раскопок: 1, 2 - вид с С.



Приложение №51. Археологическая разведка на территории земельного участка по объекту: «Строительство площадки временного накопления твердых коммунальных отходов в Ордынском районе Новосибирской области» в 2023 г. Шурф №3, общий вид шурфа после раскопок: 1, 2 - вид с С.



Приложение №52. Археологическая разведка на территории земельного участка по объекту: «Строительство площадки временного накопления твердых коммунальных отходов в Ордынском районе Новосибирской области» в 2023 г. Шурф №3: 1 - фото С стенки шурфа, вид с Ю; 2 - общий вид после рекультивации, вид с С.



Приложение №53. Археологическая разведка на территории земельного участка по объекту: «Строительство площадки временного накопления твердых коммунальных отходов в Ордынском районе Новосибирской области» в 2023 г. Шурф №4, общий вид шурфа до раскопок: 1, 2 - вид с С.



Приложение №54. Археологическая разведка на территории земельного участка по объекту: «Строительство площадки временного накопления твердых коммунальных отходов в Ордынском районе Новосибирской области» в 2023 г. Шурф №4, общий вид шурфа после раскопок: 1, 2 - вид с С.



Приложение №55. Археологическая разведка на территории земельного участка по объекту: «Строительство площадки временного накопления твердых коммунальных отходов в Ордынском районе Новосибирской области» в 2023 г. Шурф №4: 1 - фото С стенки шурфа, вид с Ю; 2 - общий вид после рекультивации, вид с С.



Министерство культуры Российской Федерации

ОТКРЫТЫЙ ЛИСТ

№ 0020-2023

Настоящий открытый лист выдан:

Гайдаковой Зое Геннадьевне

паспорт 3216 № 744229

(серия номер паспорта)

на право проведения археологических полевых работ
в зоне строительства производственно-складского комплекса на земельном участке с кадастровым номером 54:35:062190:753 в г. Новосибирске; транспортно-логистического центра «Сибирский», 1 этап строительства, в Коченевском районе; площадки временного накопления твердых коммунальных отходов в Ордынском районе Новосибирской области; автомобильной дороги в жилом районе «Медицинский городок»; общеобразовательной школы № 1 в мкр. «Тихие Зори» в г. Красноярске; здания многофункционального центра (МФЦ) подготовки кадров для предприятий АПК на базе КГБПОУ «Уярский сельскохозяйственный техникум» на земельном участке КГБПОУ «Уярский сельскохозяйственный техникум» в Уярском районе Красноярского края.

(место проведения археологических полевых работ)

На основании открытого листа

Гайдакова Зоя Геннадьевна

(Ф.И.О)

имеет право производить следующие археологические полевые работы:
археологические разведки с осуществлением локальных земляных работ на указанной территории в целях выявления объектов археологического наследия, уточнения сведений о них и планирования мероприятий по обеспечению их сохранности.

Передоверие права на проведение археологических полевых работ по данному открытому листу другому лицу запрещается.

Срок действия открытого листа: с 19 января 2023 г. по 31 декабря 2023 г.

Дата принятия решения о предоставлении открытого листа: 19 января 2023 г.

Первый заместитель Министра

(должность)

(подпись)

С.Е.Обрывалин

(Ф.И.О.)

Дата 19 января 2023 г.

М.П.

029034



**ГОСУДАРСТВЕННАЯ ИНСПЕКЦИЯ
ПО ОХРАНЕ ОБЪЕКТОВ
КУЛЬТУРНОГО НАСЛЕДИЯ
НОВОСИБИРСКОЙ ОБЛАСТИ**

Мичурина, 6, г. Новосибирск, 630099
тел/факс (8-383) 222-43-70/222-37-78

Главе
администрации
Ордынского района
Новосибирской области

О.А. Орлу

13.09.2022 № 1102-04/44-Вн
На № 5135/89-Исх от 25.08.2022

ord_adm@nso.ru

О предоставлении информации

Уважаемый Олег Анатольевич!

Государственной инспекцией по охране объектов культурного наследия Новосибирской области (далее – Инспекция) рассмотрено Ваше обращение о предоставлении информации о наличии либо отсутствии объектов культурного наследия, включенных в единый государственный реестр объектов культурного наследия (памятников истории и культуры) народов Российской Федерации, выявленных объектов культурного наследия, объектов, обладающих признаками объекта культурного наследия (в том числе археологического наследия), зон охраны и защитных зон объектов культурного наследия на земельном участке с кадастровым номером 54:20:020901:1538 для проведения работ по объекту «Строительство площадки временного накопления твердых коммунальных отходов в Ордынском районе Новосибирской области».

Указанный земельный участок площадью 45695 кв. м расположен на территории Вагайцевского сельсовета Ордынского района Новосибирской области.

Объекты культурного наследия, включенные в единый государственный реестр объектов культурного наследия (памятников истории и культуры) народов Российской Федерации, выявленные объекты культурного наследия на указанной территории отсутствуют.

Испрашиваемый земельный участок расположен вне зон охраны и защитных зон объектов культурного наследия, расположенных на территории Ордынского района Новосибирской области.

Сведениями об отсутствии на данном участке объектов, обладающих признаками объекта культурного наследия (в том числе археологического наследия), Инспекция не располагает.

Учитывая изложенное, Заказчик работ по объекту «Строительство площадки временного накопления твердых коммунальных отходов в Ордынском районе Новосибирской области», в соответствии со ст. 28, 30, 31, 32, 36, 45.1 Федерального закона от 25.06.2002 № 73-ФЗ «Об объектах культурного наследия (памятниках истории и культуры) народов Российской Федерации» (далее – Федеральный закон от 25.06.2002 № 73-ФЗ), обязан:

- обеспечить проведение и финансирование государственной историко-культурной экспертизы земельного участка, подлежащего воздействию земляных, строительных, хозяйственных и иных работ, путем археологической разведки, в порядке, установленном ст. 45.1 Федерального закона от 25.06.2002 № 73-ФЗ;

- представить в Инспекцию заключение государственной историко-культурной экспертизы земельного участка либо документации, подготовленной на основе археологических полевых работ, содержащей результаты исследований, в соответствии с которыми определяется наличие или отсутствие объектов, обладающих признаками объекта культурного наследия, на земельном участке, подлежащем воздействию земляных, строительных, хозяйственных и иных работ.

В случае обнаружения в границах земельного участка, подлежащего воздействию земляных, строительных, хозяйственных и иных работ, объектов, обладающих признаками объекта археологического наследия, и после принятия Инспекцией решения о включении данного объекта в перечень выявленных объектов культурного наследия:

- разработать в составе проектной документации раздел об обеспечении сохранности выявленного объекта культурного наследия или о проведении спасательных археологических полевых работ или проект обеспечения сохранности выявленного объекта культурного наследия либо план проведения спасательных археологических полевых работ, включающих оценку воздействия проводимых работ на указанный объект культурного наследия (далее – документация или раздел документации, обосновывающие меры по обеспечению сохранности выявленного объекта культурного наследия);

- получить по документации или разделу документации, обосновывающим меры по обеспечению сохранности выявленного объекта культурного наследия, заключение государственной историко-культурной экспертизы и представить его, совместно с указанной документацией, в Инспекцию на согласование;

- обеспечить реализацию согласованной с Инспекцией документации, обосновывающей меры по обеспечению сохранности выявленного объекта культурного (археологического) наследия.

Также информирую Вас о том, что в рамках реализации цифровой трансформации Инспекция перешла на предоставление государственной услуги по предоставлению информации о наличии или отсутствии объектов культурного наследия, включенных в единый государственный реестр объектов культурного наследия (памятников истории и культуры) народов Российской Федерации, выявленных объектов культурного наследия, объектов, обладающих признаками объекта культурного наследия, на землях, подлежащих воздействию земляных, строительных, мелиоративных, хозяйственных работ, указанных в статье 30

Федерального закона от 25.06.2002 № 73-ФЗ «Об объектах культурного наследия (памятниках истории и культуры) народов Российской Федерации» работ по использованию лесов и иных работ) через Единый портал государственных и муниципальных услуг (ЕПГУ).

Заполнить и направить интерактивную форму заявления для получения указанной государственной услуги можно по ссылке: <https://www.gosuslugi.ru/600134/1/form>.

Обращаю Ваше внимание на то, что заявления, поданные в электронном виде через ЕПГУ, будут рассматриваться в первоочередном порядке в срок, не превышающий 15 рабочих дней.

Начальник инспекции

Е.Г. Медведева



Д.А. Пак

222 38 43

Филиал федерального государственного бюджетного учреждения «Федеральная кадастровая палата Федеральной службы государственной регистрации, кадастра и картографии» по Новосибирской области

полное наименование органа регистрации прав

Выписка из Единого государственного реестра недвижимости об объекте недвижимости

Сведения о характеристиках объекта недвижимости

На основании запроса от 22.11.2022, поступившего на рассмотрение 22.11.2022, сообщаем, что согласно записям Единого государственного реестра недвижимости:

Раздел 1 Лист 1

Земельный участок			
вид объекта недвижимости			

Лист № 1 раздела 1	Всего листов раздела 1: 2	Всего разделов: 5	Всего листов выписки: 9
--------------------	---------------------------	-------------------	-------------------------

22.11.2022г. № КУВИ-001/2022-207104183	
Кадастровый номер:	54:20:010157:281
Номер кадастрового квартала:	54:20:010157
Дата присвоения кадастрового номера:	23.09.2022

Ранее присвоенный государственный учетный номер:	данные отсутствуют
Адрес:	Новосибирская область, Ордынский р-н, с/с Вагайцевский
Площадь:	41477 +/- 356
Кадастровая стоимость, руб.:	9711424.78
Кадастровые номера расположенных в пределах земельного участка объектов недвижимости:	данные отсутствуют
Кадастровые номера объектов недвижимости, из которых образован объект недвижимости:	54:20:020901:1538
Кадастровые номера образованных объектов недвижимости:	данные отсутствуют
Категория земель:	Земли промышленности, энергетики, транспорта, связи, радиовещания, телевидения, информатики, земли для обеспечения космической деятельности, земли обороны, безопасности и земли иного специального назначения
Виды разрешенного использования:	Складские площадки (6.9.1)
Сведения о кадастровом инженере:	образованием земельного участка путём раздела земельного участка с кадастровым номером 54:20:020901:1538., 0851600005122000089, 2022-08-24
Сведения о лесах, водных объектах и об иных природных объектах, расположенных в пределах земельного участка:	данные отсутствуют
Сведения о том, что земельный участок полностью расположен в границах зоны с особыми условиями использования территории, территории объекта культурного наследия, публичного сервитута:	данные отсутствуют

полное наименование должности	подпись	инициалы, фамилия
-------------------------------	---------	-------------------

М.П.

Земельный участок			
вид объекта недвижимости			
Лист № 2 раздела 1	Всего листов раздела 1: 2	Всего разделов: 5	Всего листов выписки: 9
22.11.2022г. № КУВИ-001/2022-207104183			
Кадастровый номер:		54:20:010157:281	
Сведения о том, что земельный участок расположен в границах особой экономической зоны, территории опережающего социально-экономического развития, зоны территориального развития в Российской Федерации, игровой зоны:	данные отсутствуют		
Сведения о том, что земельный участок расположен в границах особо охраняемой природной территории, охотничьих угодий, лесничеств:	данные отсутствуют		
Сведения о результатах проведения государственного земельного надзора:	данные отсутствуют		
Сведения о расположении земельного участка в границах территории, в отношении которой утвержден проект межевания территории:	данные отсутствуют		
Условный номер земельного участка:	данные отсутствуют		
Сведения о принятии акта и (или) заключении договора, предусматривающих предоставление в соответствии с земельным законодательством исполнительным органом государственным органом власти или органом местного самоуправления, находящегося в государственной или муниципальной собственности земельного участка для строительства наемного дома социального использования или наемного дома коммерческого использования:	данные отсутствуют		
Сведения о том, что земельный участок или земельные участки образованы на основании решения об изъятии земельного участка и (или) расположенного на нем объекта недвижимости для государственных или муниципальных нужд:	данные отсутствуют		
Сведения о том, что земельный участок образован из земель или земельного участка, государственная собственность на которые не разграничена:	данные отсутствуют		
Сведения о наличии земельного спора о местоположении границ земельных участков:	данные отсутствуют		
Статус записи об объекте недвижимости:	Сведения об объекте недвижимости имеют статус "актуальные"		
Особые отметки:	Сведения, необходимые для заполнения раздела: 4 - Сведения о частях земельного участка, отсутствуют.		
Получатель выписки:	Склярова Галина Дмитриевна, действующий(ая) на основании документа "" Администрация Ордынского района Новосибирской области		

полное наименование должности	подпись	инициалы, фамилия

М.П.

Выписка из Единого государственного реестра недвижимости об объекте недвижимости
Сведения о зарегистрированных правах

Земельный участок			
вид объекта недвижимости			
Лист № 1 раздела 2	Всего листов раздела 2: 2	Всего разделов: 5	Всего листов выписки: 9
22.11.2022г. № КУВИ-001/2022-207104183			
Кадастровый номер:		54:20:010157:281	
1	Правообладатель (правообладатели):	1.1	АДМИНИСТРАЦИЯ ОРДЫНСКОГО РАЙОНА НОВОСИБИРСКОЙ ОБЛАСТИ, ИНН: 5434117057, ОГРН: 1045404497490
2	Вид, номер, дата и время государственной регистрации права:	2.1	Постоянное (бессрочное) пользование 54:20:010157:281-54/167/2022-1 16.11.2022 12:15:35
3	Сведения об осуществлении государственной регистрации сделки, права без необходимого в силу закона согласия третьего лица, органа:	3.1	данные отсутствуют
4	Ограничение прав и обременение объекта недвижимости:	не зарегистрировано	
5	Договоры участия в долевом строительстве:	не зарегистрировано	
6	Заявленные в судебном порядке права требования:	данные отсутствуют	
7	Сведения о возражении в отношении зарегистрированного права:	данные отсутствуют	
8	Сведения о наличии решения об изъятии объекта недвижимости для государственных и муниципальных нужд:	данные отсутствуют	
9	Сведения о невозможности государственной регистрации без личного участия правообладателя или его законного представителя:	данные отсутствуют	
10	Правопритязания и сведения о наличии поступивших, но не рассмотренных заявлений о проведении государственной регистрации права (перехода, прекращения права), ограничения права или обременения объекта недвижимости, сделки в отношении объекта недвижимости:	отсутствуют	

полное наименование должности	подпись	инициалы, фамилия
-------------------------------	---------	-------------------

М.П.

Земельный участок			
вид объекта недвижимости			
Лист № 2 раздела 2	Всего листов раздела 2: 2	Всего разделов: 5	Всего листов выписки: 9
22.11.2022г. № КУВИ-001/2022-207104183			
Кадастровый номер:		54:20:010157:281	
11	Сведения о невозможности государственной регистрации перехода, прекращения, ограничения права на земельный участок из земель сельскохозяйственного назначения:	данные отсутствуют	

полное наименование должности	подпись	инициалы, фамилия

М.П.

Выписка из Единого государственного реестра недвижимости об объекте недвижимости

Описание местоположения земельного участка

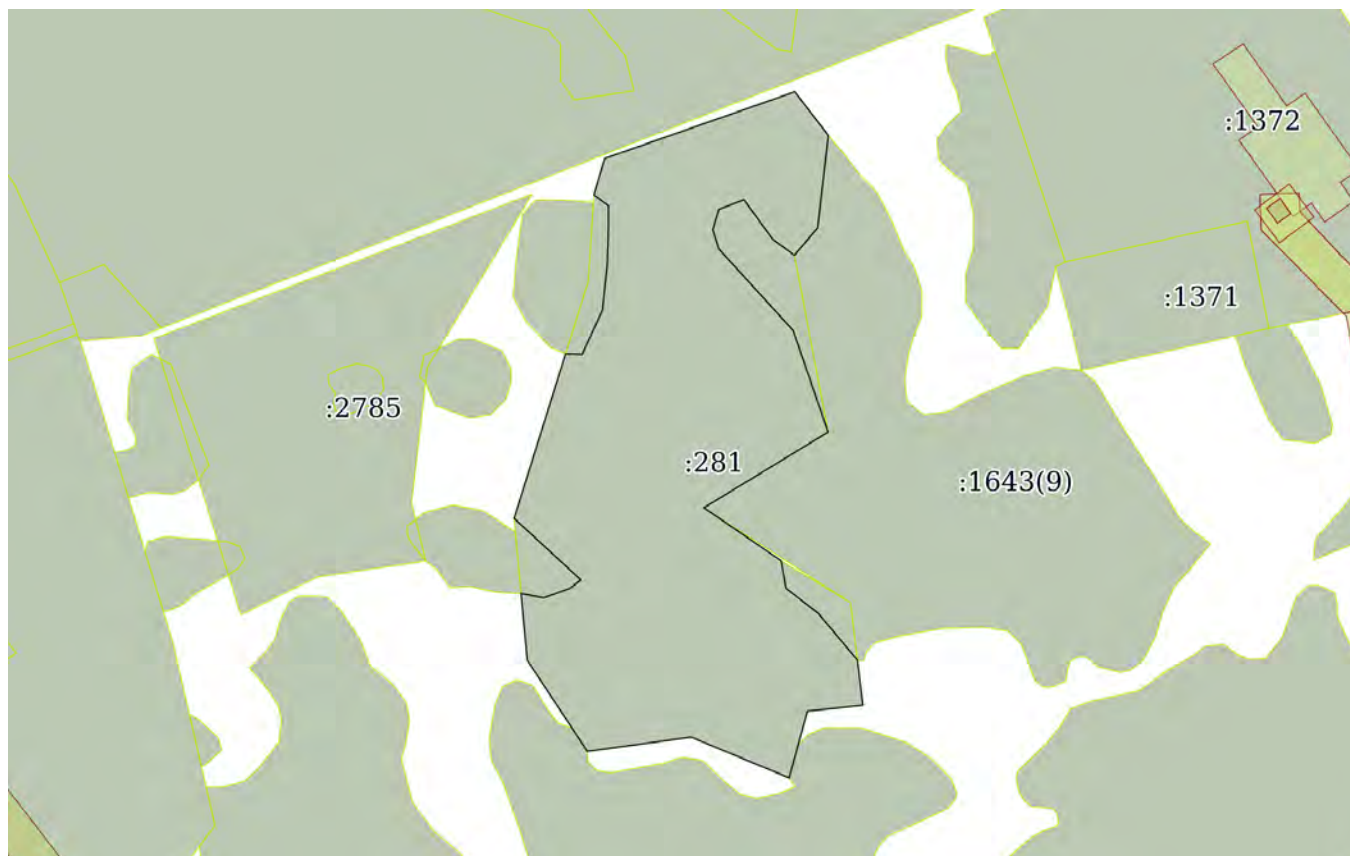
Земельный участок			
вид объекта недвижимости			

Лист № 1 раздела 3	Всего листов раздела 3: 1	Всего разделов: 5	Всего листов выписки: 9
--------------------	---------------------------	-------------------	-------------------------

22.11.2022г. № КУВИ-001/2022-207104183

Кадастровый номер: 54:20:010157:281

План (чертеж, схема) земельного участка



Масштаб 1:4000 Условные обозначения:

полное наименование должности	подпись	инициалы, фамилия
-------------------------------	---------	-------------------

М.П.

Выписка из Единого государственного реестра недвижимости об объекте недвижимости

Описание местоположения земельного участка

Земельный участок			
вид объекта недвижимости			
Лист № 1 раздела 3.1	Всего листов раздела 3.1: 2	Всего разделов: 5	Всего листов выписки: 9
22.11.2022г. № КУВИ-001/2022-207104183			
Кадастровый номер:		54:20:010157:281	

Описание местоположения границ земельного участка							
№ п/п	Номер точки		Дирекционный угол	Горизонтальное проложение, м	Описание закрепления на местности	Кадастровые номера смежных участков	Сведения об адресах правообладателей смежных земельных участков
	начальн ая	конечн ая					
1	2	3	4	5	6	7	8
1	1.1.1	1.1.2	92°31.9'	8.83	данные отсутствуют	54:20:020901:1538(4)	данные отсутствуют
2	1.1.1	1.1.1			данные отсутствуют	54:20:020901:1643(5)	данные отсутствуют
3	1.1.2	1.1.3	24°40.6'	26.18	данные отсутствуют	54:20:020901:1538(4)	данные отсутствуют
4	1.1.3	1.1.4	6°0.2'	24.57	данные отсутствуют	54:20:020901:1538(4)	данные отсутствуют
5	1.1.4	1.1.5	1°46.9'	20.58	данные отсутствуют	54:20:020901:1538(4)	данные отсутствуют
6	1.1.5	1.1.6	0°0.0'	10.93	данные отсутствуют	54:20:020901:1538(4)	данные отсутствуют
7	1.1.6	1.1.7	306°47.3'	9.75	данные отсутствуют	54:20:020901:1538(4)	данные отсутствуют
8	1.1.7	1.1.8	16°29.5'	20.43	данные отсутствуют	данные отсутствуют	данные отсутствуют
9	1.1.7	1.1.7			данные отсутствуют	54:20:020901:1643(5)	данные отсутствуют
10	1.1.8	1.1.9	70°41.6'	108.01	данные отсутствуют	данные отсутствуют	данные отсутствуют
11	1.1.8	1.1.8			данные отсутствуют	54:20:020901:1291	данные отсутствуют
12	1.1.9	1.1.10	142°26.5'	29.48	данные отсутствуют	данные отсутствуют	данные отсутствуют
13	1.1.10	1.1.11	186°35.5'	49.91	данные отсутствуют	54:20:020901:1643(9)	данные отсутствуют
14	1.1.11	1.1.12	220°15.8'	19.26	данные отсутствуют	54:20:020901:1643(9)	данные отсутствуют
15	1.1.12	1.1.13	306°13.0'	14.4	данные отсутствуют	54:20:020901:1538(3)	данные отсутствуют
16	1.1.13	1.1.14	323°57.6'	26.24	данные отсутствуют	54:20:020901:1538(3)	данные отсутствуют
17	1.1.14	1.1.15	249°9.4'	14.45	данные отсутствуют	54:20:020901:1538(3)	данные отсутствуют
18	1.1.15	1.1.16	196°21.2'	11.4	данные отсутствуют	54:20:020901:1538(3)	данные отсутствуют
19	1.1.16	1.1.17	162°39.5'	10.77	данные отсутствуют	54:20:020901:1538(3)	данные отсутствуют
20	1.1.17	1.1.18	137°38.6'	59.18	данные отсутствуют	54:20:020901:1538(3)	данные отсутствуют
21	1.1.18	1.1.19	161°2.0'	57.63	данные отсутствуют	54:20:020901:1538(3)	данные отсутствуют
22	1.1.19	1.1.20	238°38.9'	77.98	данные отсутствуют	54:20:020901:1643(9)	данные отсутствуют

полное наименование должности	подпись	инициалы, фамилия

М.П.

Земельный участок			
вид объекта недвижимости			

Лист № 2 раздела 3.1	Всего листов раздела 3.1: 2	Всего разделов: 5	Всего листов выписки: 9
----------------------	-----------------------------	-------------------	-------------------------

22.11.2022г. № КУВИ-001/2022-207104183

Кадастровый номер: 54:20:010157:281

1	2	3	4	5	6	7	8
23	1.1.20	1.1.21	124°25.3'	50.22	данные отсутствуют	54:20:020901:1643(9)	данные отсутствуют
24	1.1.21	1.1.22	170°8.5'	15.01	данные отсутствуют	54:20:020901:1538(1)	данные отсутствуют
25	1.1.22	1.1.23	127°52.2'	21.99	данные отсутствуют	54:20:020901:1538(1)	данные отсутствуют
26	1.1.23	1.1.24	140°6.3'	32.66	данные отсутствуют	54:20:020901:1538(1)	данные отсутствуют
27	1.1.24	1.1.25	173°5.9'	24.39	данные отсутствуют	данные отсутствуют	данные отсутствуют
28	1.1.24	1.1.24			данные отсутствуют	54:20:020901:1643(9)	данные отсутствуют
29	1.1.25	1.1.26	263°57.9'	29.87	данные отсутствуют	данные отсутствуют	данные отсутствуют
30	1.1.26	1.1.27	195°24.9'	37.09	данные отсутствуют	данные отсутствуют	данные отсутствуют
31	1.1.27	1.1.28	292°33.1'	56.79	данные отсутствуют	данные отсутствуют	данные отсутствуют
32	1.1.27	1.1.27			данные отсутствуют	54:20:020901:1643(7)	данные отсутствуют
33	1.1.28	1.1.29	262°15.3'	56.24	данные отсутствуют	данные отсутствуют	данные отсутствуют
34	1.1.29	1.1.30	326°37.0'	58.54	данные отсутствуют	данные отсутствуют	данные отсутствуют
35	1.1.29	1.1.29			данные отсутствуют	54:20:020901:1643(7)	данные отсутствуют
36	1.1.30	1.1.31	354°43.1'	35.95	данные отсутствуют	данные отсутствуют	данные отсутствуют
37	1.1.31	1.1.32	100°57.8'	12.36	данные отсутствуют	54:20:020901:1538(2)	данные отсутствуют
38	1.1.31	1.1.31			данные отсутствуют	54:20:020901:1643(6)	данные отсутствуют
39	1.1.32	1.1.33	70°2.2'	15.05	данные отсутствуют	54:20:020901:1538(2)	данные отсутствуют
40	1.1.33	1.1.34	52°5.9'	7.33	данные отсутствуют	54:20:020901:1538(2)	данные отсутствуют
41	1.1.34	1.1.35	312°39.7'	48.68	данные отсутствуют	54:20:020901:1538(2)	данные отсутствуют
42	1.1.35	1.1.1	17°22.6'	92.51	данные отсутствуют	данные отсутствуют	данные отсутствуют
43	1.1.35	1.1.35			данные отсутствуют	54:20:020901:1643(6)	данные отсутствуют

полное наименование должности	подпись	инициалы, фамилия
-------------------------------	---------	-------------------

М.П.

Выписка из Единого государственного реестра недвижимости об объекте недвижимости

Описание местоположения земельного участка

Земельный участок			
вид объекта недвижимости			
Лист № 1 раздела 3.2	Всего листов раздела 3.2: 2	Всего разделов: 5	Всего листов выписки: 9
22.11.2022г. № КУВИ-001/2022-207104183			
Кадастровый номер:		54:20:010157:281	

Сведения о характерных точках границы земельного участка				
Система координат МСК НСО, зона 3				
Номер точки	Координаты, м		Описание закрепления на местности	Средняя квадратичная погрешность определения координат характерных точек границ земельного участка, м
	X	Y		
1	2	3	4	5
1	418184.93	3326971.07	-	0.1
2	418184.54	3326979.89	-	0.1
3	418208.33	3326990.82	-	0.1
4	418232.77	3326993.39	-	0.1
5	418253.34	3326994.03	-	0.1
6	418264.27	3326994.03	-	0.1
7	418270.11	3326986.22	-	0.1
8	418289.7	3326992.02	-	0.1
9	418325.41	3327093.96	-	0.1
10	418302.04	3327111.93	-	0.1
11	418252.46	3327106.2	-	0.1
12	418237.76	3327093.75	-	0.1
13	418246.27	3327082.13	-	0.1
14	418267.49	3327066.69	-	0.1
15	418262.35	3327053.19	-	0.1
16	418251.41	3327049.98	-	0.1
17	418241.13	3327053.19	-	0.1
18	418197.4	3327093.06	-	0.1
19	418142.9	3327111.79	-	0.1
20	418102.33	3327045.2	-	0.1
21	418073.94	3327086.63	-	0.1
22	418059.15	3327089.2	-	0.1

полное наименование должности	подпись	инициалы, фамилия

М.П.

Земельный участок			
вид объекта недвижимости			

Лист № 2 раздела 3.2	Всего листов раздела 3.2: 2	Всего разделов: 5	Всего листов выписки: 9
----------------------	-----------------------------	-------------------	-------------------------

22.11.2022г. № КУВИ-001/2022-207104183

Кадастровый номер: 54:20:010157:281

1	2	3	4	5
23	418045.65	3327106.56	-	0.1
24	418020.59	3327127.51	-	0.1
25	417996.38	3327130.44	-	0.1
26	417993.24	3327100.74	-	0.1
27	417957.48	3327090.88	-	0.1
28	417979.26	3327038.43	-	0.1
29	417971.68	3326982.7	-	0.1
30	418020.56	3326950.49	-	0.1
31	418056.36	3326947.18	-	0.1
32	418054.01	3326959.31	-	0.1
33	418059.15	3326973.46	-	0.1
34	418063.65	3326979.24	-	0.1
35	418096.64	3326943.44	-	0.1
1	418184.93	3326971.07	-	0.1

полное наименование должности	подпись	инициалы, фамилия
-------------------------------	---------	-------------------

М.П.

Ситуационная схема
размещения объекта: «Строительство площадки временного накопления твердых коммунальных отходов в Ордынском районе
Новосибирской области»



План-схема наземных сооружений на земельных участках с кадастровыми номерами: 54:20:010157:281

