

Регистрационный номер объекта культурного наследия в едином государственном реестре объектов культурного наследия (памятников истории и культуры) народов Российской Федерации

ПАСПОРТ ОБЪЕКТА КУЛЬТУРНОГО НАСЛЕДИЯ

Фотографическое изображение объекта культурного наследия, за исключением отдельных объектов археологического наследия, фотографическое изображение которых вносится на основании решения соответствующего органа охраны объектов культурного наследия



20.10.2020

Дата съемки (число, месяц, год)

1. Сведения о наименовании объекта культурного наследия

Вокзал станции «Каинск-Барабинский»

2. Сведения о времени возникновения или дате создания объекта культурного наследия, датах основных изменений (перестроек) данного объекта и (или) датах связанных с ним исторических событий

1915 г.

3. Сведения о категории историко-культурного значения объекта культурного наследия

Федерального значения	Регионального значения	Местного (муниципального значения)
		+

4. Сведения о виде объекта культурного наследия

Памятник	Ансамбль	Достопримечательное место
+		

5. Номер и дата принятия органом государственной власти решения о включении объекта культурного наследия в единый государственный реестр объектов культурного наследия (памятников истории и культуры) народов Российской Федерации

Приказ управления по государственной охране объектов культурного наследия Новосибирской области от 17.01.2019 г. № 4 «О включении в единый государственный реестр объектов культурного наследия (памятников истории и культуры) народов Российской Федерации выявленного объекта культурного наследия «Вокзал станции «Каинск-Барабинский», расположенного по адресу: Новосибирская область, Куйбышевский район, г. Куйбышев» (в редакции от 23.12.2019 г.).

6. Сведения о местонахождении объекта культурного наследия (адрес объекта или при его отсутствии описание местоположения объекта)

Новосибирская область, Куйбышевский район, г. Куйбышев

7. Сведения о границах территории объекта культурного наследия, включенного в единый государственный реестр объектов культурного наследия (памятников истории и культуры) народов Российской Федерации

Наименование, дата и номер решения органа государственной власти об утверждении границ территории объекта культурного наследия

Приказ управления по государственной охране объектов культурного наследия Новосибирской области от 17.01.2019 г № 4 «О включении в единый государственный реестр объектов культурного наследия (памятников истории и культуры) народов Российской Федерации выявленного объекта культурного наследия «Вокзал станции «Каинск-Барабинский», расположенного по адресу: Новосибирская область, Куйбышевский район, г. Куйбышев».

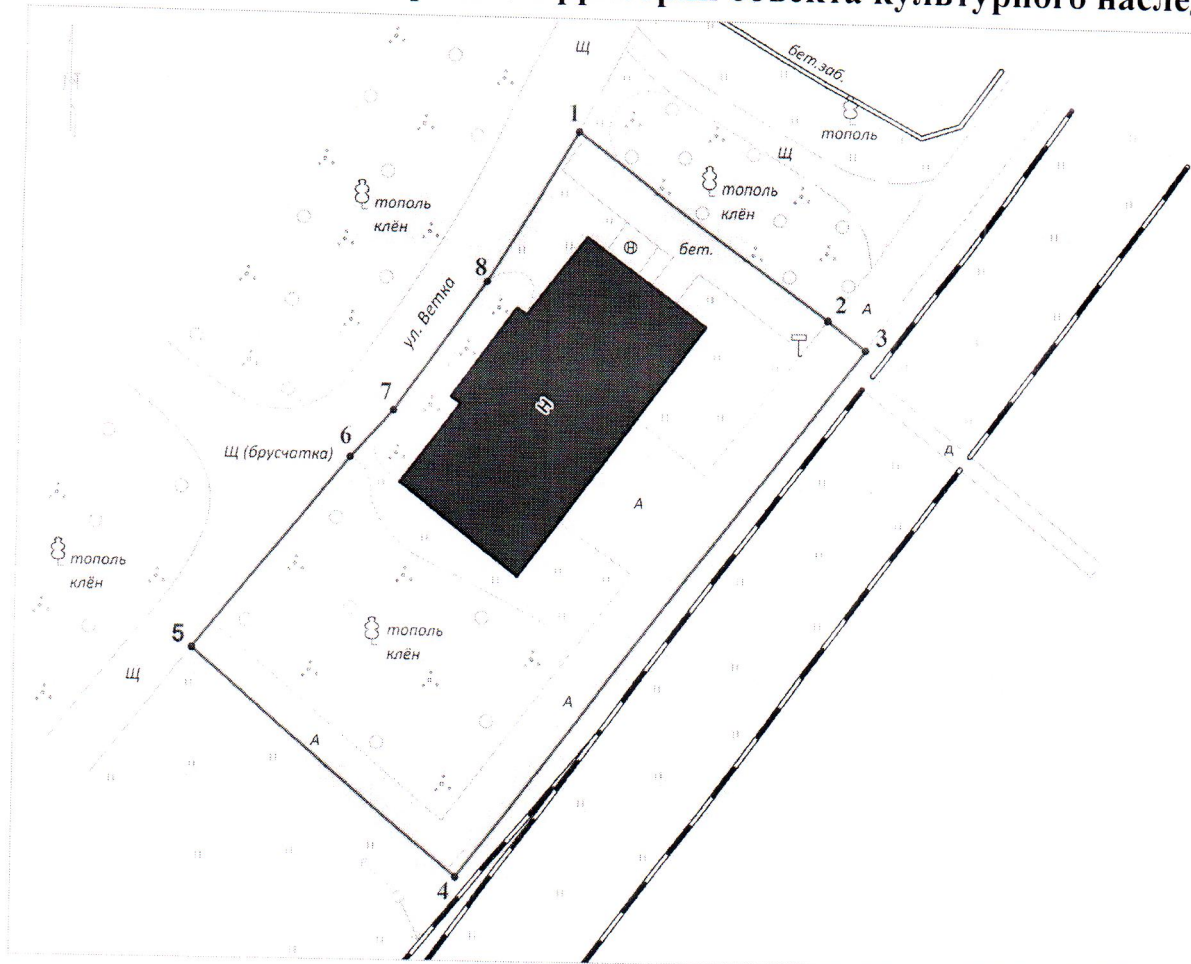
Текстовое описание границы территории объекта культурного наследия

Границы территории объекта культурного наследия проходят: точка 1 – точка 2 – точка 3 по краю бетонной дорожки, вдоль объекта культурного наследия с северо-запада на юго-восток, на расстоянии 6,5 метра от объекта культурного наследия; точка 3 – точка 4 по краю асфальтированной железнодорожной платформы станции Каинск-Барабинский, вдоль объекта культурного наследия с северо-востока на юго-запад, на расстоянии 11,2 метра от объекта культурного наследия; точка 4 – точка 5 по краю асфальтированной дорожки, вдоль объекта культурного наследия с юго-востока на северо-запад, на расстоянии 21,7 метра от объекта культурного наследия; точка 5 – точка 6 – точка 7 по краю проезжей части ул. Ветка, вдоль объекта культурного наследия с юго-запада на северо-восток, на расстоянии 4,6 метра от объекта культурного наследия; точка 7 – точка 8 по краю проезжей части ул. Ветка, вдоль объекта культурного наследия с юго-запада на северо-восток, на расстоянии 3,1 метра от объекта культурного наследия; точка 8 – точка 1 по краю проезжей части ул. Ветка, вдоль объекта культурного наследия с юго-запада на северо-восток, на расстоянии 5,2 метра от объекта культурного наследия.

Координаты характерных (поворотных) точек границы (границ) территории объекта культурного наследия



Обозначение (номер) характерной точки	Координаты характерных точек в местной системе координат (МСК)	
	X	Y
1	533 541.67	2 286 926.62
2	533 526.45	2 286 947.78
3	533 524.06	2 286 950.96
4	533 479.99	2 286 917.56
5	533 498.56	2 286 895.35
6	533 514.56	2 286 908.19
7	533 518.45	2 286 911.70
8	533 529.17	2 286 919.27

Графическое отображение границ территории объекта культурного наследия



Масштаб 1:500

Применяемые обозначения:

-  - объект культурного наследия;
-  - граница территории объекта культурного наследия;
- 1 - характерная (поворотная) точка границы территории объекта культурного наследия.

8. Описание предмета охраны объекта культурного наследия

Приказ управления по государственной охране объектов культурного наследия Новосибирской области от 17.01.2019 г. № 4 «О включении в единый государственный реестр объектов культурного наследия (памятников истории и культуры) народов Российской Федерации выявленного объекта культурного наследия «Вокзал станции «Каинск-Барабинский», расположенного по адресу: Новосибирская область, Куйбышевский район, г. Куйбышев» (в редакции от 23.12.2019 г.).

1. Объемно-пространственная композиция одноэтажного здания на 1912 год, с планом прямоугольной формы, усложненным выступом ризалита со стороны северо-западного фасада, в том числе высотные отметки по венчающему карнизу и щипцам треугольной формы.
2. Фасады:
 - 1) композиционное решение и архитектурно-художественное оформление фасадов на 1912 год, включая щипцы, карнизную часть, оконные (в том числе чердачное окно в щипце) и дверные (с учетом раскрытия на северо-западном фасаде) проемы, лопатки, их месторасположение, форма, размер и оформление;
 - 2) материал стен – дерево (бревна);
 - 3) материал (дерево) и оформление обшивки стен, включая фризную часть и щипцы (с учетом восстановления на северо-восточном фасаде), угловых соединений – лопатки, в том числе ширина, рисунок и профиль обшивки, оформление карнизной части (подшивка доской, профилированные рейки);
 - 4) материал (дерево), габариты, конфигурация и резьба навесного декора щипца юго-западного фасада в виде фальшстропил;
 - 5) материал (дерево), габариты, конфигурация и резьба наличников окон;
 - 6) габариты и конфигурация оконных и дверных проемов на 1912 год;
 - 7) материал (дерево) оконных и дверных блоков;
 - 8) рисунок переплетов окон по состоянию на 1912 год;
 - 9) оформление двери северо-западного фасада (наличник двери и накладная резьба полотен);
 - 10) крыша на 1912 год, ее конфигурация, в том числе высотные отметки по коньку;
 - 11) покрытие кровли листовым металлом.
3. Цветовое решение фасадов, включая цвет кровельного материала.

9. Сведения о наличии зон охраны данного объекта культурного наследия с указанием номера и даты принятия органом государственной власти акта об утверждении указанных зон либо информация о расположении данного объекта культурного наследия в границах зон охраны иного объекта культурного наследия

На момент включения ОКН в Единый государственный реестр зона охраны объекта культурного наследия не утверждена.

Всего в паспорте листов

6

Уполномоченное должностное лицо органа охраны объектов культурного наследия

Начальник государственной инспекции по охране объектов культурного наследия Новосибирской области		Медведева Е.Г.
должность	подпись	инициалы, фамилия



0 9 . 1 2 . 2 0 2 1

Дата оформления паспорта
(число, месяц, год)