

А К Т

технического состояния объекта культурного наследия регионального значения «Братская могила 26 партизан, расстрелянных колчаковцами», расположенного по адресу: Новосибирская область, Сузунский район, р.п. Сузун, ул. Панфилова, включённого в единый государственный реестр объектов культурного наследия (памятников истории и культуры) народов Российской Федерации (далее – Реестр), по состоянию на «24» 08 2020

Мы, нижеподписавшиеся: представитель государственной инспекции по охране объектов культурного наследия Новосибирской области (далее – Инспекция):
начальник отдела государственного надзора и контроля – Шмидт Светлана Викторовна (тел. 222-37-79),
представители государственного автономного учреждения Новосибирской области «Научно-производственный центр по сохранению историко-культурного наследия Новосибирской области» (далее – НПЦ):
начальник НПЦ – Артюкова Татьяна Александровна (тел. 222-13-07),
главный инженер – начальник отдела использования памятников – Южанин Андрей Эмилевич (тел. 227-17-68),
ведущий инженер отдела использования памятников – Коссовская Ольга Владимировна (тел. 227-17-68)
составили настоящий акт в том, что 19 мая 2020 года произведен визуальный осмотр объекта культурного наследия (памятника истории и культуры) регионального значения «Братская могила 26 партизан, расстрелянных колчаковцами», расположенного по адресу: Новосибирская область, Сузунский район, р.п. Сузун, ул. Панфилова (далее – Памятник).

В результате визуального осмотра установлено:

1. Сведения о виде Памятника, его индивидуальных особенностях, техническом состоянии:

1.1. Памятник включен в Реестр на основании решения исполнительного комитета Новосибирского областного Совета депутатов трудящихся от 22.11.1960 № 868 и отнесен к категории памятника истории регионального значения. Расположен в границах территории объекта культурного наследия Т-5, утвержденных постановлением Правительства Новосибирской области от 22.08.2011 № 365-п. Границы охранной зоны ОЗ-5 объекта культурного наследия утверждены постановлением Правительства Новосибирской области от 19.03.2012 № 149-п.

1.2. Памятник связан с именами партизан, погибших во время Гражданской войны. Объект культурного наследия находится на территории р.п. Сузун (восточная окраина), в Панфиловском сквере.

По архивным сведениям в р.п. Сузун были расстреляны и похоронены в братской могиле 41 партизан:

Иван Константинович Жарков, Николай Егорович Зятьков, Василий Николаевич Зятьков, Захар Евстигнеевич Ощепков, Илья Петрович Попов, Василий Петрович Попов, Сергей Иванович Стариков, Иван Артамонович Стафиевский, Степан Яковлевич Стафиевский, Андрей Яковлевич Стафиевский, Пётр Васильевич Штремлев, Михаил Прокопьевич Лаптев, Степан Прокопьевич Лаптев, Иван Николаевич Штремлев, Яков Игнатович Шимонаев, Александр Семёнович Чураков, Михаил Николаевич Чумов, Андрей Федорович Семьянов, Дмитрий Дмитриевич Мальцев, Никита Дмитриевич Мальцев, Александр Евлатьевич Остальцев, Алексей Петрович Лихоманов, Антон Захарович Степанов, Леонид Николаевич Заковряшин,

Федор Андреевич Суворов, Захар Петрович Гуляев, Дмитрий Федорович Гуляев, Василий Степанович Бушмотов, Иван Алексеевич Митрофанов, Василий Иванович Губкин, Роман Алексеевич Полушкин, Иван Парфирович Орлов, Павел Николаевич Сергунин, Иван Алексеевич Шабалин, Павел Евгеньевич Шелуха, Андрей Логинович Смагин, Алексей Михайлович Милушкин, Иван Андреевич Бархатов, Григорий Денисович Кулаков, Павел Федорович Школдин, Илья Акимович Боронин.

1.3. При содержании Памятника в целях поддержания в надлежащем техническом состоянии без ухудшения физического состояния и (или) изменения предмета охраны данного Памятника собственники или иные законные владельцы Памятника обязаны выполнять требования ст. 47.3, 47.4 Федерального закона от 25.06.2002 № 73-ФЗ «Об объектах культурного наследия (памятниках истории и культуры) народов Российской Федерации» (далее – Федеральный закон № 73-ФЗ).

2. Предмет охраны.

Особенности Памятника, послужившие основанием для включения его в Реестр и подлежащие обязательному сохранению (предмет охраны), утвержденные приказом управления по государственной охране объектов культурного наследия Новосибирской области от 23.09.2015 № 266:

1. Расположение памятника.
2. Захоронение.

Утвержденный предмет охраны может быть уточнен при проведении натурных, архивных и историко-культурных исследований.

3. Техническое состояние Памятника.

Общее состояние: Удовлетворительное.

3.1. Состояние элементов памятника:

а) надмогильное сооружение (obelisk, постамент, надпись): Надмогильное сооружение представляет собой трехступенчатый обелиск, установленный на одноступенчатое основание (фото 1-4). Завершен памятник пятиконечной металлической звездой на высоком шпиле. Автор памятника – Автоном Ильич Ерёмин.

Памятник обшит металлическими листами и окрашен в бежевый цвет. Горизонтальные поверхности запылены. Состояние удовлетворительное.

На восточной стороне в первом ярусе обелиска установлена мемориальная доска с именами вышеупомянутых погибших партизан (фото 1). Доска выполнена из пластика. Верхний слой из плёнки по углам немного отслоился (фото 6).

Состояние мемориальной доски удовлетворительное.

б) ограда, калитка (высота, материал): Прилегающая к Памятнику территория сквера обнесена невысокой металлической решётчатой оградой с калиткой с восточной стороны (фото 1).

Состояние удовлетворительное.

в) состояние территории в пределах охранной зоны (благоустройство, озеленение и пр.): Территория представляет собой грунтовую площадку с травяным покровом. По периметру обелиска выложена крупноразмерная бетонная плитка (фото 1, 5) и дорожка, ведущая к калитке.

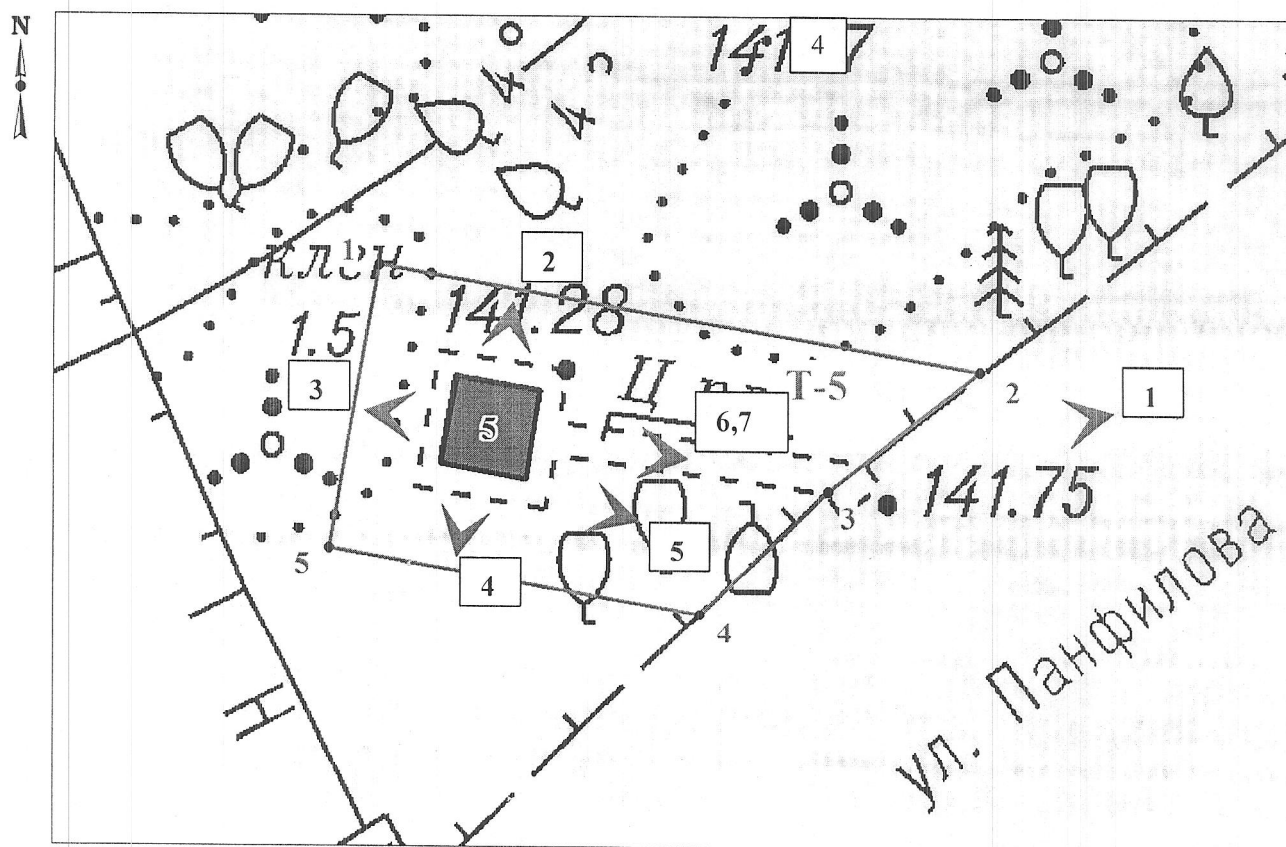
Общее состояние территории удовлетворительное.

3.2. Наличие информационной надписи: Установлена на восточной стороне во втором ярусе обелиска (фото 1). Выполнена из пластика. Верхний слой из плёнки по углам таблички значительно отслоился (фото 7). Состояние неудовлетворительное. Требуется ремонт или замена информационной надписи.

4. Утраты. Поздние элементы, не обладающие историко-культурной ценностью: Отсутствуют.

5. Фототаблица:

СХЕМА ФОТОФИКСАЦИИ ПАМЯТНИКА



Масштаб 1:300

ПРИМЕНЯЕМЫЕ ОБОЗНАЧЕНИЯ


- граница территории объекта культурного наследия;
- Т-5 - индекс территории объекта культурного наследия;
- 1 - характерная точка границы объекта землеустройства;
- объект культурного наследия;
- 5 - индекс объекта культурного наследия.

Условные обозначения:


- 1 - точка фотофиксации и номер фотографии.




1. Общий вид Памятника с восточной стороны.




2. Вид с северной стороны Памятника.



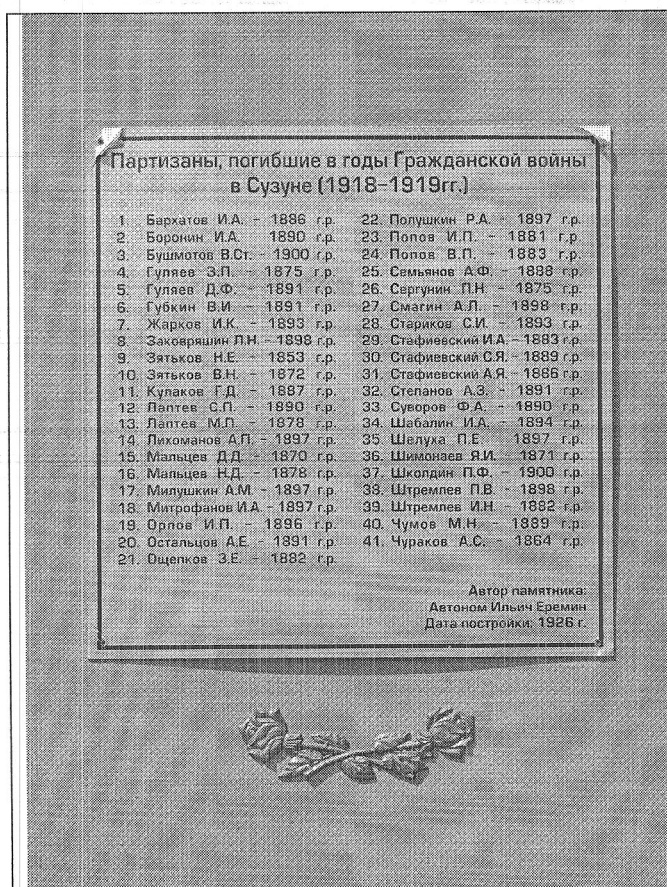
3. Вид с западной стороны Памятника.



4. Вид с южной стороны Памятника.



5. Плитка по периметру обелиска.



6. Мемориальная доска.



7. Информационная надпись.

6. Наличие проектной документации (научно-исследовательской, изыскательской, проектной и технической), согласованной органом охраны объектов культурного наследия: В архиве НПЦ отсутствует.

7. Заключительные положения:

7.1. Настоящий акт технического состояния фиксирует состояние Памятника на дату его составления и подлежит переоформлению через 5 лет.

7.2. В случае изменения технического состояния, иных характеристик Памятника либо законодательства Российской Федерации настоящий акт технического состояния подлежит досрочному переоформлению.

7.3. Любые действия собственников или иных законных владельцев Памятника, способные повлечь изменения особенностей Памятника (предмета охраны), не согласованные с Инспекцией, являются угрозой сохранности объекта культурного наследия.

7.4. План работ по сохранению Памятника с указанием состава (видов) таких работ и сроков (периодичности) их проведения, а также требования к содержанию Памятника, направленные на недопущение ухудшения состояния Памятника и (или) изменения предмета охраны, определяются Инспекцией на основании настоящего акта технического состояния и доводятся до собственников или иных законных владельцев Памятника.

Представитель Инспекции:



М.П.

[Handwritten signature]

С.В. Шмидт

Представители НПЦ:



М.П.

[Handwritten signatures]

Т.А. Артюкова

А.Э. Южанин

О.В. Коссовская