

**Акт технического состояния  
объекта культурного наследия федерального значения  
(за исключением объектов, перечень которых утверждается Правительством Российской Федерации), регионального значения, местного (муниципального) значения, выявленного  
объекта культурного значения**

(захоронение)

22.12.2020

№45

(номер и дата заполняются должностным лицом государственной инспекции по охране объектов культурного наследия Новосибирской области)

настоящий Акт составлен в отношении объекта культурного наследия:

«Братская могила партизан Гражданской войны»

(наименование в соответствии с актом о принятии на государственную охрану)

Решение исполнительного комитета Новосибирского областного Совета депутатов трудящихся от 22.11.1960 № 868 «О состоянии и мерах улучшения работы по охране памятников культуры в области»

(реквизиты и наименование акта о принятии на государственную охрану)

по результатам осмотра «03» сентября 2020 года

**1. Общие сведения об объекте культурного наследия:**

5	4	1	5	1	0	2	9	1	8	2	0	0	0	5
---	---	---	---	---	---	---	---	---	---	---	---	---	---	---

(регистрационный номер объекта культурного наследия в едином государственном реестре объектов культурного наследия (памятников истории и культуры) народов Российской Федерации (далее - Реестр)

1.1. Местонахождение (адрес) по данным уполномоченных органов:

Новосибирская область

**Краснозерский район, с. Зубково**

(населенный пункт, описание местоположения относительно населенного пункта)

улица  корп./стр.  пом./кв.

1.2. Категория историко-культурного значения (нужное отметить знаком V):

федеральная  региональная  муниципальная  выявленный (б/категории)

1.3. Вид (нужное отметить знаком V):

Памятник архитектуры	
Памятник истории	V
Памятник монументального искусства	
Ансамбль	

1.4. Тип (нужное отметить знаком V):

здание	
сооружение	
помещение	
произведение ландшафтной архитектуры и садово-паркового искусства	

монумент		
захоронение		V

## 1.5. Местонахождение (адрес) на дату принятия на государственную охрану:

Новосибирская область		
Веселовский район, с. Зубково		
<i>(населенный пункт)</i>		
улица	<input type="text"/>	корп./стр. <input type="text"/> пом./кв. <input type="text"/>

## 1.6. Правообладатель(ли)(1):

Не установлены

*(организационно-правовая форма и наименование юридического лица;  
 ФИО индивидуального предпринимателя; ФИО физического лица, наименование и реквизиты  
 правоподтверждающего документа)*

*(1) Если установлен(ы).*

## 1.7. Краткая характеристика как памятника истории и культуры в целом, сведения о датах и истории сооружения, площади, этажности и т.п.:

Памятник увековечивает имена партизан, погибших в годы Гражданской войны. Савелий Григорьевич Божок (1887 – 1919 годы) одним из первых вступил в партизанский отряд в селе Зубково для участия в борьбе против белогвардейцев в Сибири. Расстрелян осенью 1919 года. Лука Демьянович Клочко (1867 – 1919 годы) принимал активное участие в разгроме контрреволюционных войск Колчака, сражаясь в партизанском отряде. Расстрелян осенью 1919 года.

Имеются расхождения имен партизан на обелиске с архивными материалами, записями завуча Зубковской школы.

Памятник расположен в центре села Зубково в сквере, с юго-востока от проезжей части улицы Набережной.

## 1.8. Реквизиты и наименование правовых актов об утверждении границ территории и зон охраны:

Границы территории объекта культурного наследия утверждены постановлением Правительства Новосибирской области от 15.09.2014 № 365-п «Об утверждении границ и режимов использования территорий, границ и зон охраны и режимов использования земель и градостроительных регламентов в границах данных зон охраны объектов культурного наследия (памятников истории и культуры) народов Российской Федерации, расположенных на территории Краснозерского района Новосибирской области».

Границы охранной зоны объекта культурного наследия утверждены постановлением Правительства Новосибирской области от 15.09.2014 № 365-п «Об утверждении границ и режимов использования территорий, границ и зон охраны и режимов использования земель и градостроительных регламентов в границах данных зон охраны объектов культурного наследия (памятников истории и культуры) народов Российской Федерации, расположенных на территории Краснозерского района Новосибирской области».

**2. Особенности, послужившие основанием для включения объекта культурного наследия в Реестр и подлежащие обязательному сохранению (далее - предмет охраны):**

Приказ управления по государственной охране объектов культурного наследия Новосибирской области от 01.06.2015 № 133 «Об утверждении особенностей (предмета охраны) объекта культурного наследия регионального значения – памятника истории «Братская могила партизан Гражданской войны», расположенного по адресу: Новосибирская область, Краснозерский район, с. Зубково, ул. Набережная»

*(Реквизиты правового акта об утверждении предмета охраны)*

1. Расположение памятника.

2. Захоронение.

Предмет охраны может быть уточнен при проведении натуральных, архивных и историко-культурных исследований.

*(описание утвержденного предмета охраны, в случае отсутствия указать актуальное состояние его разработки)*

### **3. Техническое состояние:**

В результате визуального осмотра технического состояния объекта культурного наследия уполномоченным(и) представителем(ями) государственной инспекции по охране объектов культурного наследия Новосибирской области (далее – Инспекция) установлено, что:

3.1. Общее состояние (характеристика состояния объекта в целом, история его видоизменений и прочее): Удовлетворительное.

#### 3.2. Состояние элементов:

а) надмогильное(ые) сооружение(я) (obelisks, постаменты, плиты, надписи, скульптуры): ступенчатый обелиск выполнен из кирпича в виде усеченной пирамиды, оштукатурен, окрашен белой известью. Размеры: основание – 172×174 см, высота без фаски (скоса) 56 см; первая ступень – 114×120 см, высота без фаски 48; вторая ступень – 76×78 см, высота 18 см; высота верхней части обелиска – 160 см. На северо-западной грани основания наблюдается скол в штукатурном слое.

На вершине пирамиды водружена металлическая пятиконечная звезда, в которую вписана окружность с серпом и молотом в центре.

На юго-западной стороне памятника установлена мемориальная доска с именами погибших: «Клочко Лука Демидович, Божок Савелий Кузьмич».

С юго-восточной стороны от обелиска расположена ступенчатая надгробная плита размером 78×171 см, высота основания – 55 см. Плита также оштукатурена и побелена.

Состояние элементов удовлетворительное, требуется ремонт отделки основания надгробного сооружения.

б) ограждения, калитки, ворота и т.п. (высота, материал, состояние): территория огорожена металлическим решетчатым забором по металлическим трубчатым столбикам, имеется калитка, выполненная по типу забора. Состояние удовлетворительное.

#### 3.3. Состояние территории объекта культурного наследия:

Состояние удовлетворительное.

а) дорожно-тропиночная сеть (садово-парковые дороги, тропы): Отсутствуют.

б) зеленые насаждения (массивы, роши, куртины, группы, одиночные посадки, аллеи, рядовые посадки, изгородь, бордюры, шпалерные посадки, вертикальное озеленение, газоны, клумбы, цветники, рабатки, поляны, лужайки, опушки, ценные насаждения, в том числе старовозрастной древостой): Огороженная территория имеет естественное дерновое покрытие, трава выкошена. Общее состояние территории удовлетворительное.

в) особенности рельефа (равнинный, холмистый, горный; формы рельефа - холмы, овраги, промоины, котловины и прочее; искусственно созданный рельеф - холмы, насыпи, гроты и прочее): Равнинный.

г) пруды и водные источники (водоемы, пруды, ручьи, родники и источники): Отсутствуют.

д) гидротехнические сооружения (водотоки, каналы, водосбросы, гроты, плотины, дамбы): Отсутствуют.

е) малые архитектурные формы (беседки, перголы, трельяжи, берсо, навесы, урны, парковые скамьи и другая садовая мебель, садово-парковая, скульптура, элементы освещения (светильники, фонари), фонтаны, мосты, ограды): Отсутствуют.

ж) садовые сооружения (откосы, подпорные стенки, лестницы, пандусы, стопопандусы, лотки для отвода дождевых и талых вод, колодцы, дренажи, каскады): Отсутствуют.

3.4. Информационная надпись (в наличии/отсутствует, соответствует постановлению Правительства РФ от 10.09.2019 № 1178/не соответствует): Отсутствует.

**4. Утраты. Поздние элементы, не обладающие историко-культурной ценностью: Не выявлены.**

**5. Наличие документации (научно-исследовательской, изыскательской, проектной и технической), согласованной органом охраны объектов культурного наследия: Отсутствует.**

**6. Заключительные положения:**

6.1. Настоящий акт технического состояния фиксирует состояние объекта культурного наследия на дату его осмотра и подлежит переоформлению не реже одного раза в 5 лет.



6.2. В случае изменения технического состояния, иных характеристик объекта культурного наследия либо законодательства Российской Федерации настоящий акт технического состояния подлежит досрочному переоформлению. Переоформление акта технического состояния чаще указанного в п. 6.1 периода после завершения научно-исследовательских и изыскательских работ, реставрационных работ и работ по приспособлению объекта культурного наследия для современного использования обязательно.

6.3. Любые действия собственников или иных законных владельцев объекта культурного наследия, способные повлечь изменение особенностей объекта культурного наследия (предмета охраны), не согласованные с Инспекцией, являются угрозой сохранности объекта культурного наследия.

6.4. План работ по сохранению объекта культурного наследия с указанием состава (видов) таких работ и сроков (периодичности) их проведения, а также требования к содержанию и использованию объекта культурного наследия, направленные на недопущение ухудшения его состояния и (или) изменения предмета охраны, определяются на основании настоящего акта технического состояния по согласованию с собственником или иным законным владельцем объекта культурного наследия.





Приложение: 1. Материалы фотофиксации на 4 л.

Акт составлен и проверен:

Должность(и) сотрудника(ов) Инспекции	подпись	фамилия, инициалы
Специалист градозащиты - юрист		Тышкина Д.О.
Начальник отдела государственного надзора и контроля М.П.		С.В. Серегин




Акт подготовлен:

Должность(и) сотрудника(ов) Инспекции, иных уполномоченных лиц	подпись	фамилия, инициалы
Начальник ГАУ НСО НПЦ		Артюкова Т.А.
Главный инженер – начальник отдела использования памятников ГАУ НСО НПЦ		Южанин А.Э.
Заместитель начальника юридического отдела ГАУ НСО НПЦ		Копылова О.В.
Ведущий инженер отдела использования памятников ГАУ НСО НПЦ		Власкина Е.В.

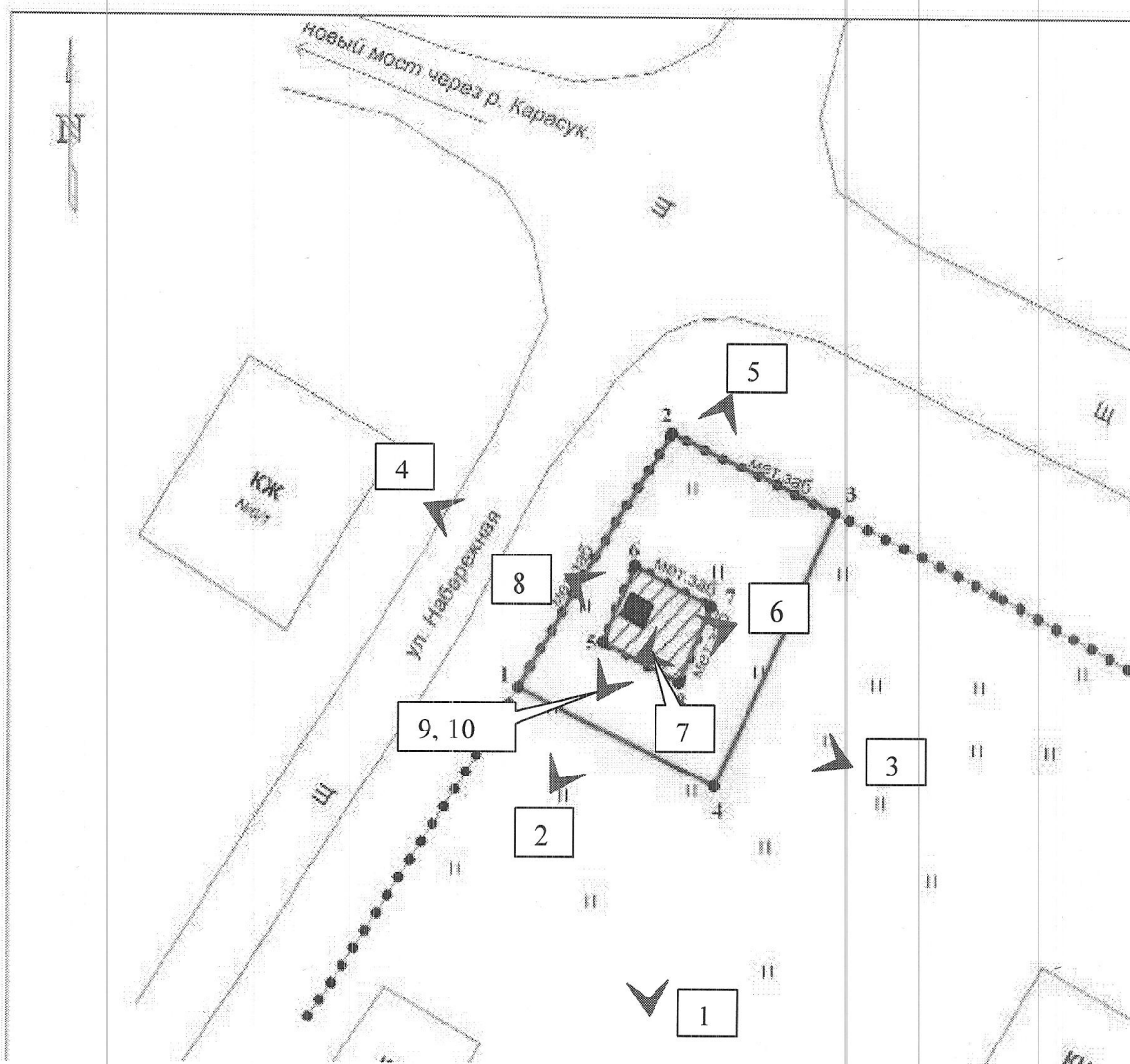
М.П.

Осмотр проводили:

Должность(и) сотрудника(ов) Инспекции, иных уполномоченных лиц	подпись	фамилия, инициалы
Ведущий инженер отдела использования памятников ГАУ НСО НПЦ		Власкина Е.В.

**МАТЕРИАЛЫ ФОТОФИКСАЦИИ**  
объекта культурного наследия регионального значения  
«Братская могила партизан Гражданской войны»,  
расположенного по адресу:  
Новосибирская область, Краснозерский район,  
с. Зубково, ул. Набережная

**СХЕМА ФОТОФИКСАЦИИ**



Условные обозначения:

◀ 1 - точка фотофиксации и номер фотографии



Фото 1. Общий вид с южной стороны




Фото 2. Вид с юго-западной стороны






Фото 3. Вид с юго-восточной стороны





4. Вид с северо-западной стороны



5. Вид с северо-восточной стороны




Фото 6. Вид на надгробье с восточной стороны




Фото 7. Вид на надгробье с западной стороны





Фото 8. Скол в отделке постамента




Фото 9. Звезда



Фото 10. Мемориальная доска

Визы представителей исполнителя:

Должность сотрудника ГАУ НСО НПЦ	подпись	фамилия, инициалы
Начальник		Артюкова Т.А.
Главный инженер-начальник отдела использования памятников		Южанин А.Э.
Ведущий инженер использования памятников		Власкина Е.В.