

**Акт технического состояния
объекта культурного наследия федерального значения
(за исключением объектов, перечень которых утверждается Правительством Российской Федерации), регионального значения, местного (муниципального) значения, выявленного
объекта культурного значения**

(захоронение)

17.12.2020

№ 34

(номер и дата заполняются должностным лицом государственной инспекции по охране объектов культурного наследия Новосибирской области)

настоящий Акт составлен в отношении объекта культурного наследия:

«Памятник на братской могиле партизан – жертв колчаковщины»

(наименование в соответствии с актом о принятии на государственную охрану)

Решение исполнительного комитета Новосибирского областного Совета депутатов трудящихся от 22.11.1960 № 868 «О состоянии и мерах улучшения работы по охране памятников культуры в области»

(реквизиты и наименование акта о принятии на государственную охрану)

по результатам осмотра «02» сентября 2020 года

1. Общие сведения об объекте культурного наследия:

5	4	1	5	1	0	2	9	1	9	3	0	0	0	5
---	---	---	---	---	---	---	---	---	---	---	---	---	---	---

(регистрационный номер объекта культурного наследия в едином государственном реестре объектов культурного наследия (памятников истории и культуры) народов Российской Федерации (далее – Реестр)

1.1. Местонахождение (адрес) по данным уполномоченных органов:

Новосибирская область

Краснозерский район, р.п. Краснозерское, Центральная площадь, сквер

(населенный пункт, описание местоположения относительно населенного пункта)

улица корп./стр. пом./кв.

1.2. Категория историко-культурного значения (нужное отметить знаком V):

федеральная региональная муниципальная выявленный (б/категории)

1.3. Вид (нужное отметить знаком V):

Памятник архитектуры	<input type="checkbox"/>
Памятник истории	<input checked="" type="checkbox"/>
Памятник монументального искусства	<input type="checkbox"/>
Ансамбль	<input type="checkbox"/>

1.4. Тип (нужное отметить знаком V):

здание	<input type="checkbox"/>
сооружение	<input type="checkbox"/>
помещение	<input type="checkbox"/>
произведение ландшафтной архитектуры и садово-паркового искусства	<input type="checkbox"/>
монумент	<input type="checkbox"/>

захоронение

V

1.5. Местонахождение (адрес) на дату принятия на государственную охрану:

Новосибирская область

Краснозерский район, с. Краснозерское

(населенный пункт)

улица

корп./стр.

пом./кв.

1.6. Правообладатель(ли)(1):

Не установлены

*(организационно-правовая форма и наименование юридического лица;**ФИО индивидуального предпринимателя; ФИО физического лица, наименование и реквизиты
правоподтверждающего документа)**(1) Если установлен(ы).*

1.7. Краткая характеристика как памятника истории и культуры в целом, сведения о датах и истории его сооружения:

Памятник расположен в сквере, в центре р.п. Краснозерское и связан с именами партизан, погибших в годы Гражданской войны.

Здесь захоронены тела партизанского командира Федора Александровича Реуцкого, разведчика Петропавловского партизанского отряда Николая Кузьмича Третьякова, расстрелянных в 1919 году; умершего в 1920 году руководителя партизанского отряда Ильи Трифоновича Астахова; зверски убитой в 1933 или 1934 году при исполнении служебных обязанностей в больнице д. Петропавловка коммунистки Ульяны Яровой. Тело И.Т. Астахова было перенесено в братскую могилу в канун годовщины Октябрьской революции в 1922 году, тело У. Яровой – сразу после гибели.

7 октября 1947 года районным Советом депутатов трудящихся было принято решение «О сооружении памятника Красным партизанам Сибири в с. Краснозерск». Этим же решением утвердили проект памятника, подготовленный художником Ионесом Бурбайте.

Торжественное открытие памятника состоялось 6 ноября. Надмогильное сооружение представляло собой кирпичный обелиск высотой 8 м, увенчанное звездой, было облицовано цементом и обнесено деревянной оградой.

В 1965 году памятник был реконструирован и в этом виде сохранился до наших дней.

Площадь памятника 4,3 м², площадь территории объекта культурного наследия 12,4 м².

1.8. Реквизиты и наименование правовых актов об утверждении границ территории и зон охраны:

Границы территории объекта культурного наследия утверждены постановлением Правительства Новосибирской области от 15.09.2014 № 365-п «Об утверждении границ и режимов использования территорий, границ зон охраны и режимов использования земель и градостроительных регламентов в границах данных зон охраны объектов культурного наследия (памятников истории и культуры) народов Российской Федерации, расположенных на территории Краснозерского района Новосибирской области».

Границы охранной зоны объекта культурного наследия утверждены постановлением Правительства Новосибирской области от 15.09.2014 № 365-п «Об утверждении границ и режимов использования территорий, границ зон охраны и режимов использования земель и градостроительных регламентов в границах данных зон охраны объектов культурного наследия (памятников истории и культуры) народов Российской Федерации, расположенных на территории Краснозерского района Новосибирской области».

2. Особенности, послужившие основанием для включения объекта культурного наследия в Реестр и подлежащие обязательному сохранению (далее - предмет охраны):

Приказ управления по государственной охране объектов культурного наследия Новосибирской области от 01.06.2015 № 132 «Об утверждении особенностей (предмета охраны) объекта культурного наследия регионального значения – памятника истории «Памятник на братской могиле партизан – жертв колчаковщины», расположенного по адресу: Новосибирская область, Краснозерский район, р.п. Краснозерское, Центральная площадь, сквер»

(Реквизиты правового акта об утверждении предмета охраны)

1. Расположение памятника.

2. Захоронение.

Утвержденный предмет охраны может быть уточнен при проведении натурных, архивных и историко-культурных исследований.

(описание утвержденного предмета охраны, в случае отсутствия указать актуальное состояние его разработки)

3. Техническое состояние:

В результате визуального осмотра технического состояния объекта культурного наследия уполномоченным(и) представителем(ями) государственной инспекции по охране объектов культурного наследия Новосибирской области (далее – Инспекция) установлено:

3.1. Общее состояние (характеристика состояния объекта в целом, история его видоизменений и прочее): удовлетворительное.

3.2. Состояние элементов:

а) надмогильное(ые) сооружение(я) (обелиски, постаменты, плиты, надписи, скульптуры): высокий кирпичный постамент оформлен в виде трибуны для митинга, которая возвышается над площадкой на высоту трех ступеней, имеет симметричную композицию. Размеры постамента в плане 2,3×2,0 м.

В центральной части «трибуны» расположен полукруглый в плане элемент, по сторонам которого – по две пары сквозных ниш. Прямоугольная в сечении стела высотой 8,0 м увенчана пятиконечной звездой. На северо-восточном фасаде стелы выполнен декоративный фриз «кирпич на ребро» («поребрик»), под ним, в нише, мемориальная доска с надписью: «Борцам за Советскую власть». Аналогично оформлена стела со стороны юго-западного фасада, но без мемориальной доски.

Памятник оштукатурен и покрашен. Повсеместно наблюдается отслоение окрасочного слоя на всех элементах, местами сколы штукатурки, большая часть из которых закрашена. Имеются отдельные участки оголения кирпичной кладки.

Общее состояние удовлетворительное, требуется ремонт отделки всех элементов надмогильного сооружения.

б) ограждения, калитки, ворота, и т.п. (высота, материал, состояние): монумент огорожен металлической оградой высотой 60 см с декоративной решеткой, которая окрашена масляной краской.

Состояние удовлетворительное.

3.3. Состояние территории объекта культурного наследия: На территории объекта культурного наследия установлена отдельно стоящая мемориальная доска. Общее состояние территории удовлетворительное.

а) дорожно-тропиночная сеть (садово-парковые дороги, тропы): Объект культурного наследия располагается в сквере. К нему ведет аллея с бетонным покрытием. В покрытии

наблюдаются трещины, сколы. Общее состояние удовлетворительное, требуется выполнить ремонт покрытия аллеи.

б) зеленые насаждения (массивы, рощи, куртины, группы, одиночные посадки, аллеи, рядовые посадки, изгородь, бордюры, шпалерные посадки, вертикальное озеленение, газоны, клумбы, цветники, рабатки, поляны, лужайки, опушки, ценные насаждения, в том числе старовозрастный древостой): Площадка в пределах ограждения забетонирована. Территория засажена деревьями и кустарниками, засеяна травой. Состояние удовлетворительное.

в) особенности рельефа (равнинный, холмистый, горный; формы рельефа - холмы, овраги, промоины, котловины и прочее; искусственно созданный рельеф - холмы, насыпи, гроты и прочее): Равнинный.

г) пруды и водные источники (водоемы, пруды, ручьи, родники и источники): Отсутствуют.

д) гидротехнические сооружения (водотоки, каналы, водосбросы, гроты, плотины, дамбы): Отсутствуют.

е) малые архитектурные формы (беседки, перголы, трельяжи, берсо, навесы, урны, парковые скамьи и другая садовая мебель, садово-парковая, скульптура, элементы освещения (светильники, фонари), фонтаны, мосты, ограды): Отсутствуют.

ж) садовые сооружения (откосы, подпорные стенки, лестницы, пандусы, стопопандусы, лотки для отвода дождевых и талых вод, колодцы, дренажи, каскады): Отсутствуют.

3.4. Информационная надпись (в наличии/отсутствует, соответствует постановлению Правительства РФ от 10.09.2019 № 1178/не соответствует): Отсутствует.

4. Утраты. Поздние элементы, не обладающие историко-культурной ценностью: Не выявлены.

5. Наличие документации (научно-исследовательской, изыскательской, проектной и технической), согласованной органом охраны объектов культурного наследия: Отсутствует.

6. Заключительные положения:

6.1. Настоящий акт технического состояния фиксирует состояние объекта культурного наследия на дату его осмотра и подлежит переоформлению не реже одного раза в 5 лет.

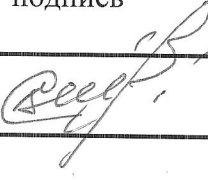
6.2. В случае изменения технического состояния, иных характеристик объекта культурного наследия либо законодательства Российской Федерации настоящий акт технического состояния подлежит досрочному переоформлению. Переоформление акта технического состояния чаще указанного в п. 6.1 периода после завершения научно-исследовательских и изыскательских работ, реставрационных работ и работ по приспособлению объекта культурного наследия для современного использования обязательно.

6.3. Любые действия собственников или иных законных владельцев объекта культурного наследия, способные повлечь изменение особенностей объекта культурного наследия (предмета охраны), не согласованные с Инспекцией, являются угрозой сохранности объекта культурного наследия.

6.4. План работ по сохранению объекта культурного наследия с указанием состава (видов) таких работ и сроков (периодичности) их проведения, а также требования к содержанию и использованию объекта культурного наследия, направленные на недопущение ухудшения его состояния и (или) изменения предмета охраны, определяются на основании настоящего Акта по согласованию с собственником или иным законным владельцем объекта культурного наследия.

Приложение: 1. Материалы фотофиксации на 5 л.

Акт составлен и проверен:


Должность(и) сотрудника(ов) инспекции	подпись	фамилия, инициалы
Начальник отдела государственного надзора и контроля		С.В. Селиверст

М.П.

Акт подготовлен:

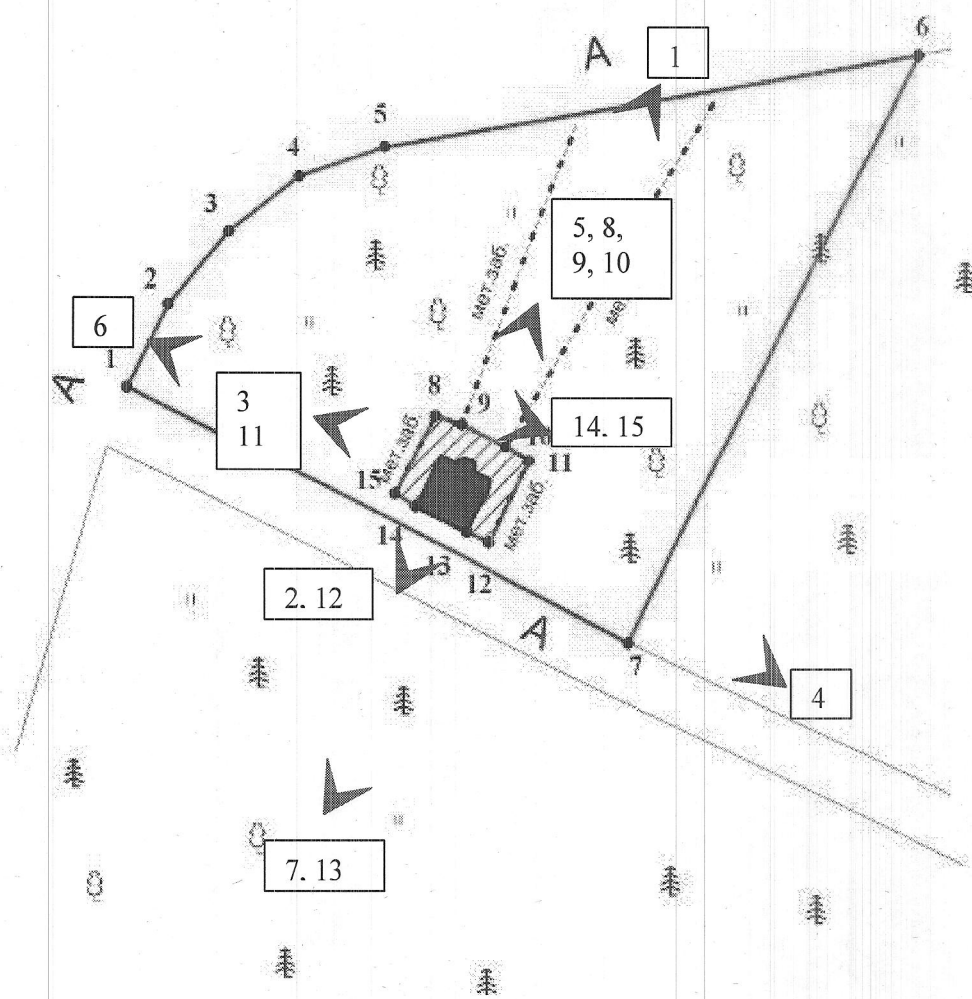
Должность(и) сотрудника(ов) инспекции, иных уполномоченных лиц	подпись	фамилия, инициалы
Начальник ГАУ НСО НПЦ		Артюкова Т.А.
Главный инженер-начальник отдела использования памятников ГАУ НСО НПЦ		Южанин А.Э.
Юрисконсульт 1 категории ГАУ НСО НПЦ		Малахова Э.А.
Ведущий архитектор отдела использования памятников ГАУ НСО НПЦ		Власкина Е.В.

Осмотр проводили:



Должность(и) сотрудника(ов) инспекции, иных уполномоченных лиц	подпись	фамилия, инициалы
Ведущий инженер отдела использования памятников ГАУ НСО НПЦ		Власкина Е.В.

МАТЕРИАЛЫ ФОТОФИКСАЦИИ
объекта культурного наследия регионального значения
«Памятник на братской могиле партизан – жертв колчаковщины»,
расположенного по адресу: Новосибирская область, Краснозерский район,
р. п. Краснозерское, Центральная площадь, сквер

СХЕМА ФОТОФИКСАЦИИ



Условные обозначения:

-   - точка фотофиксации и номер фотографии




Фото 4. Вид с юго-восточной стороны



Фото 5. Вид с северо-восточной стороны




Фото 6. Вид с северо-западной стороны




Фото 7. Вид с юго-западной стороны




Фото 8. Звезда



Фото 9. Мемориальная доска




Фото 10. Дефекты отделки постамента



Фото 11. Дефекты отделки постамента




Фото 12. Дефекты отделки постамента







Фото 13. Дефекты отделки стелы

Визы представителей исполнителя:

Должность сотрудника ГАУ НСО НПЦ	подпись	фамилия, инициалы
Начальник		Артюкова Т.А.
Главный инженер-начальник отдела использования памятников		Южанин А.Э.
Ведущий инженер отдела использования памятников		Власкина Е.В.