

**Акт технического состояния
объекта культурного наследия федерального значения
(за исключением объектов, перечень которых утверждается Правительством Российской Федерации), регионального, местного (муниципального) значения, выявленного
объекта культурного наследия**

(захоронение)

08.12.2020

№5

(номер и дата заполняются должностным лицом государственной инспекции по охране объектов культурного наследия Новосибирской области)

настоящий Акт составлен в отношении объекта культурного наследия:

«Братская могила партизан Гражданской войны»

(наименование в соответствии с актом о принятии на государственную охрану)

Решение исполнительного комитета Новосибирского областного Совета депутатов
трудящихся от 22.11.1960 № 868

(реквизиты и наименование акта о принятии на государственную охрану)

по результатам осмотра « 7 » сентября 2020 года

1. Общие сведения об объекте культурного наследия:

5	4	1	5	1	0	3	3	6	8	8	0	0	0	5
---	---	---	---	---	---	---	---	---	---	---	---	---	---	---

(регистрационный номер объекта культурного наследия в едином государственном реестре объектов культурного наследия (памятников истории и культуры) народов Российской Федерации (далее – Реестр)

1.1. Местонахождение (адрес) по данным уполномоченных органов:

Новосибирская область

Сузунский район, с. Бедрино, южная окраина села, в границах сельского
кладбища

(населенный пункт, описание местоположения относительно населенного пункта)

улица корп./стр. пом./кв.

1.2. Категория историко-культурного значения (нужное отметить знаком V):

федеральная региональная муниципальная выявленный (б/категории)

1.3. Вид (нужное отметить знаком V):

Памятник архитектуры	
Памятник истории	V
Памятник монументального искусства	
Ансамбль	

1.4. Тип (нужное отметить знаком V):

здание	
сооружение	

помещение	
произведение ландшафтной архитектуры и садово-паркового искусства	
монумент	

1.5. Местонахождение (адрес) по данным органов технической инвентаризации:

сведения отсутствуют

(населенный пункт)

улица корп./стр. пом./кв.

1.6. Правообладатель(ли)(1): не установлен.

*(организационно-правовая форма и наименование юридического лица;
ФИО индивидуального предпринимателя; ФИО физического лица, наименование и реквизиты
правоподтверждающего документа)*

(1) Если установлен(ы).

1.7. Краткая характеристика как памятника истории и культуры в целом, сведения о датах и истории сооружения, площади, этажности и т.п.:

Объект культурного наследия расположен на территории кладбища села Бедрино. По архивным сведениям в результате восстания против колчаковцев в селе Бедрино были расстреляны и похоронены в братской могиле партизаны: Иван Маркович Гаврилов, Андрей Александрович Судаков, Петр Александрович Александрин, Иван Гурьянович Исаков, Яков Старостин, Афанасий Павлович Косарев.

1.8. Современное функциональное назначение (указать от первоначального: изменилось/не изменилось):

не изменилось

1.9. Реквизиты и наименование правовых актов об утверждении границ территории и зон охраны:

Границы территории объекта культурного наследия утверждены постановлением Правительства Новосибирской области от 19.08.2013 № 359-п. Границы охранной зоны объекта культурного наследия утверждены постановлением Правительства Новосибирской области от 19.08.2013 № 359-п.

2. Особенности, послужившие основанием для включения объекта культурного наследия в реестр и подлежащие обязательному сохранению (далее - предмет охраны)

Приказ управления по государственной охране объектов культурного наследия Новосибирской области от 23.09.2015 № 267:

(Реквизиты правового акта об утверждении предмета охраны)

1. Расположение памятника.

2. Захоронение.

(описание утвержденного предмета охраны, в случае отсутствия указать актуальное состояние его разработки)

3. Техническое состояние

В результате визуального осмотра технического состояния объекта культурного наследия уполномоченным(и) представителем(ями) государственной инспекции по охране объектов культурного наследия Новосибирской области установлено, что:

3.1. Общее состояние (характеристика состояния объекта в целом, история его видоизменений и прочее): удовлетворительное.

3.2. Состояние элементов:

а) надмогильное(ые) сооружение(я) (obelisks, постаменты, плиты, надписи, скульптуры): представляет собой квадратный в плане многоступенчатый обелиск, установленный на плиту - основание. Обелиск в форме четырёхгранной усечённой пирамиды завершён пятиконечной металлической звездой красного цвета. Размер у основания 100x120 см, высота до верха звезды составляет 170 см. Надмогильное сооружение, включая плиту, сложено из кирпича, оштукатурено и окрашено известковым раствором. Местами наблюдаются трещины в штукатурном слое обелиска, на плите - дефекты окрасочного слоя, подтёки, загрязнение поверхности.

Состояние удовлетворительное. Требуется выборочный ремонт штукатурки с последующей окраской.

б) ограждения, калитки, ворота и т.п. (высота, материал, состояние): прилегающая к памятнику территория обнесена невысокой деревянной оградой без калитки и окрашивания. Отдельные элементы ограждения отсутствуют.

Состояние удовлетворительное. Требуется восстановить целостность ограждения.

3.3. Состояние территории объекта культурного наследия: удовлетворительное.

а) дорожно-тропиночная сеть (садово-парковые дороги, тропы): отсутствует;

б) зеленые насаждения (массивы, рожи, куртины, группы, одиночные посадки, аллеи, рядовые посадки, изгородь, бордюры, шпалерные посадки, вертикальное озеленение, газоны, клумбы, цветники, рабатки, поляны, лужайки, опушки, ценные насаждения, в том числе старовозрастной древостой): территория представляет собой грунтовую площадку с травяным покровом. Местами наблюдаются фрагменты каменного покрытия, пни от спиленных деревьев, сорная поросль, сухие листья и ветки.

Общее состояние территории удовлетворительное. Требуется очистить территорию от остатков каменного покрытия, пней и сорной поросли;

в) особенности рельефа (равнинный, холмистый, горный; формы рельефа - холмы, овраги, промоины, котловины и прочее; искусственно созданный рельеф - холмы, насыпи, гроты и прочее): равнинный;

г) пруды и водные источники (водоемы, пруды, ручьи, родники и источники): отсутствуют;

д) гидротехнические сооружения (водотоки, каналы, водосбросы, гроты, плотины, дамбы): отсутствуют;

е) малые архитектурные формы (беседки, перголы, трельяжи, берсо, навесы, урны, парковые скамьи и другая садовая мебель, садово-парковая, скульптура, элементы освещения

(светильники, фонари), фонтаны, мосты, ограды): имеется невысокая деревянная ограда без калитки и окрашивания. Отдельные элементы ограждения отсутствуют.

Состояние удовлетворительное. Требуется восстановить целостность ограждения.

ж) садовые сооружения (откосы, подпорные стенки, лестницы, пандусы, стопопандусы, лотки для отвода дождевых и талых вод, колодцы, дренажи, каскады): отсутствуют.

3.4. Информационная надпись (в наличии/отсутствует, соответствует постановлению Правительства РФ от 10.09.2019 № 1178/не соответствует): в наличии, не соответствует.

4. Утраты. Поздние элементы, не обладающие историко-культурной ценностью: отсутствуют.

(в пунктах дается ссылка на приложения №№ 2, 3 к настоящему Акту).

5. Наличие документации (научно-исследовательской, изыскательской, проектной и технической), согласованной органом охраны объектов культурного наследия: в архиве НПЦ отсутствует.

6. Заключительные положения:

6.1. Настоящий акт технического состояния фиксирует состояние объекта культурного наследия на дату его осмотра и подлежит переоформлению не реже одного раза в 5 лет.


6.2. В случае изменения технического состояния, иных характеристик объекта культурного наследия либо законодательства Российской Федерации настоящий акт технического состояния подлежит досрочному переоформлению. Переоформление акта технического состояния чаще указанного в п. 6.1 периода после завершения научно-исследовательских и изыскательских работ, реставрационных работ и работ по приспособлению объекта культурного наследия для современного использования обязательно.

6.3. Любые действия собственников или иных законных владельцев объекта культурного наследия, способные повлечь изменение особенностей объекта культурного наследия (предмета охраны), не согласованные с государственной инспекцией по охране объектов культурного наследия Новосибирской области (далее-Инспекция), являются угрозой сохранности объекта культурного наследия.

6.4. План работ по сохранению объекта культурного наследия с указанием состава (видов) таких работ и сроков (периодичности) их проведения, а также требования к содержанию и использованию объекта культурного наследия, направленные на недопущение ухудшения его состояния и (или) изменения предмета охраны, определяются на основании настоящего Акта по согласованию с собственником или иным законным владельцем объекта культурного наследия.

Приложение: 1. Материалы фотофиксации на 3 л.

Акт составлен и проверен:

Должность(и) инспекции	сотрудника(ов)	подпись	фамилия, инициалы
Начальник государственного контроля Инспекции	отдела надзора и		Шмидт С.В.

М.П.


Акт подготовлен:

Должность(и) инспекции, иных лиц	сотрудника(ов) уполномоченных	подпись	фамилия, инициалы

И.о. начальника ГАУ НСО НПЦ		Южанин А.Э.
Главный инженер – начальник отдела использования памятников ГАУ НСО НПЦ		Южанин А.Э.
Заместитель начальника юридического отдела ГАУ НСО НПЦ		Копылова О.В.
Ведущий инженер отдела использования памятников ГАУ НСО НПЦ		Коссовская О.В.

М.П.

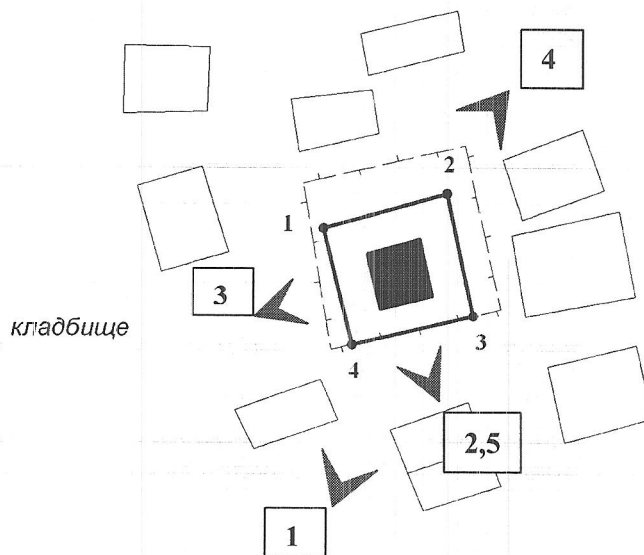
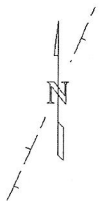
Осмотр проводили:

Должность(и) сотрудника(ов) инспекции, иных уполномоченных лиц	подпись	фамилия, инициалы
Ведущий инженер отдела использования памятников ГАУ НСО НПЦ		Коссовская О.В.

МАТЕРИАЛЫ ФОТОФИКСАЦИИ
объекта культурного наследия (памятника истории и культуры) народов
Российской Федерации федерального значения, регионального значения,
местного (муниципального) значения, выявленного объекта культурного
наследия

СХЕМА ФОТОФИКСАЦИИ

по адресу: Новосибирская область, Сузунский район, с. Бедрино, южная окраина
села, в границах сельского кладбища




Условные обозначения:


 - точка фотофиксации и номер фотографии.




1. Общий вид объекта культурного наследия.




2. Вид с южной стороны надмогильного сооружения.



3. Вид с западной стороны надмогильного сооружения.





4. Вид северной и восточной сторон надмогильного сооружения.



5. Дефекты штукатурного слоя обелиска.

Визы представителей исполнителя:

Должность сотрудника ГАУ НСО НПЦ	подпись	фамилия, инициалы
И.о. начальника		Южанин А.Э.
Главный инженер-начальник отдела использования памятников		Южанин А.Э.
Ведущий инженер отдела использования памятников		Коссовская О.В.