

А К Т

**технического состояния объекта культурного наследия регионального значения
«Братская могила партизан, погибших в борьбе с колчаковцами»,
расположенного по адресу: Новосибирская область, Маслянинский район, с. Мамоново,
включённого в единый государственный реестр объектов культурного наследия
(памятников истории и культуры) народов Российской Федерации (далее – Реестр),
по состоянию на 28.06.18**

Мы, нижеподписавшиеся: представитель управления по государственной охране объектов культурного наследия Новосибирской области (далее – Управление):
заместитель начальника Управления - начальник отдела государственного контроля в сфере охраны объектов культурного наследия – Медведева Елена Геннадьевна (тел. 222-38-68),

представители государственного автономного учреждения Новосибирской области «Научно-производственный центр по сохранению историко-культурного наследия Новосибирской области» (далее – НПЦ):

начальник НПЦ – Артюкова Татьяна Александровна (тел.222-13-07),
главный инженер - начальник отдела использования памятников – Южанин Андрей Эмилевич,
ведущий архитектор – Макарова Наталья Геннадьевна (тел. 227-17-68),

составили настоящий акт в том, что сего числа произведен визуальный осмотр объекта культурного наследия (памятника истории и культуры) регионального значения «Братская могила партизан, погибших в борьбе с колчаковцами», расположенного по адресу: Новосибирская область, Маслянинский район, с. Мамоново (далее – Памятник).

В результате визуального осмотра установлено:

1. Сведения о виде Памятника, его индивидуальных особенностях, техническом состоянии:

1.1. Памятник включен в Реестр и отнесен к категории памятников истории регионального значения на основании решения исполнительного комитета Новосибирского областного Совета депутатов трудящихся от 22.11.1960 № 868. Расположен в границах территории объекта культурного наследия, утвержденных постановлением Правительства Новосибирской области № 529-п от 25.12.2014. Границы охранной зоны объектов культурного наследия утверждены постановлением Правительства Новосибирской области № 529-п от 25.12.2014.

1.2. Памятник находится в центре села в 20 м к югу от здания школы (на ул. Гагарина, 9) и связан с именами погибших в годы Гражданской войны. В братской могиле захоронены жители села, расстрелянные колчаковскими карателями осенью 1919 года. После освобождения от колчаковщины весной 1920 года на месте гибели был установлен памятный знак. В 1930 году на братской могиле был установлен памятник ныне не сохранившийся. Захоронение, обнесённое штакетником, с деревянным надгробным сооружением высотой 5 метров, увенчанным звездой, было поставлено на государственную охрану в качестве памятника истории. Кирпичный оштукатуренный обелиск был возведен за период до 1988 года.

1.3. При содержании Памятника в целях поддержания в надлежащем техническом состоянии без ухудшения физического состояния и (или) изменения предмета охраны данного Памятника собственники или иные законные владельцы Памятника обязаны выполнять требования ст. 47.3, 47.4 Федерального закона от 25.06.2002 № 73-ФЗ "Об объектах культурного наследия (памятниках истории и культуры) народов Российской Федерации" (далее - Федеральный закон № 73-ФЗ).

2. Предмет охраны:

Особенности Памятника, послужившие основанием для включения его в Реестр и подлежащие обязательному сохранению (предмет охраны), утвержденные приказом Управления от 09.12.2015 № 359:

1. Расположение памятника.
2. Захоронение.

Утвержденный предмет охраны может быть уточнен при проведении натуральных, архивных и историко-культурных исследований.

3. Техническое состояние Памятника:

Общее состояние: удовлетворительное.

3.1. Состояние элементов памятника:

а) надмогильное сооружение (габариты, материал, надпись): обелиск выполнен из кирпича в форме усеченной пирамиды: оштукатурен и окрашен. Наблюдаются дефекты отделки (фото 7-9): трещины, выбоины, отслоения окрасочного слоя. Пирамида в основании имеет размеры 88×88 см, у вершины — 45×45 см, высота — 340 см.

У подножия обелиска установлен надмогильный камень, примыкающий к южной стороне пирамиды (фото 1, 3, 4) - прямоугольный в плане с наклонной верхней гранью из бетонной плиты. Поверхности оштукатурены окрашены: наблюдаются дефекты отделки. Размеры камня у основания: 80×55 см. Высота у места соединения с пирамидой -53 см, у нижней части -18 см. На верхней лицевой поверхности камня закреплена мемориальная плита из розового мрамора с текстом, нанесенным темной краской:



Мемориальная плита загрязнена потеками, надпись полустерта: даты и отдельные слова не читаются (фото 6) – состояние неудовлетворительное. Общее состояние надмогильного сооружения удовлетворительное. Требуется обновить текст мемориальной плиты, ремонт отделки обелиска и надмогильного камня.

б) ограда, калитка (материал, состояние): территория Памятника с трех сторон обнесена деревянной оградой из штакетника без окраски (фото 1-4). Элементы ограды с длиной пролетов 300 см каждый, высотой 120 см закреплены на внутренних углах к двум кирпичным столбам, поверхности которых оштукатурены и окрашены. Наблюдаются локальные дефекты отделки (фото 10). Рекомендуется ремонт отделочного слоя кирпичных столбов. Общее состояние ограждения удовлетворительное.

в) состояние территории Памятника в пределах охранной зоны (благоустройство, озеленение и пр.): территория захоронения имеет дерновое покрытие. За пределами территории имеются посадки деревьев и кустарников: вдоль северной стороны ограждения высажены ели. В границах территории наблюдается сорная поросль кленов (фото 1-4): требуется удалить. Общее состояние площадки удовлетворительное.

3.2. Информационная надпись: отсутствует. Требуется установить.

4. Утраты. Поздние элементы, не обладающие историко-культурной ценностью:

4.1. Изначально мемориальная плита была закреплена на южной стороне обелиска (фото 5). Позднее у основания пирамиды был установлен надмогильный камень с другой мемориальной плитой.

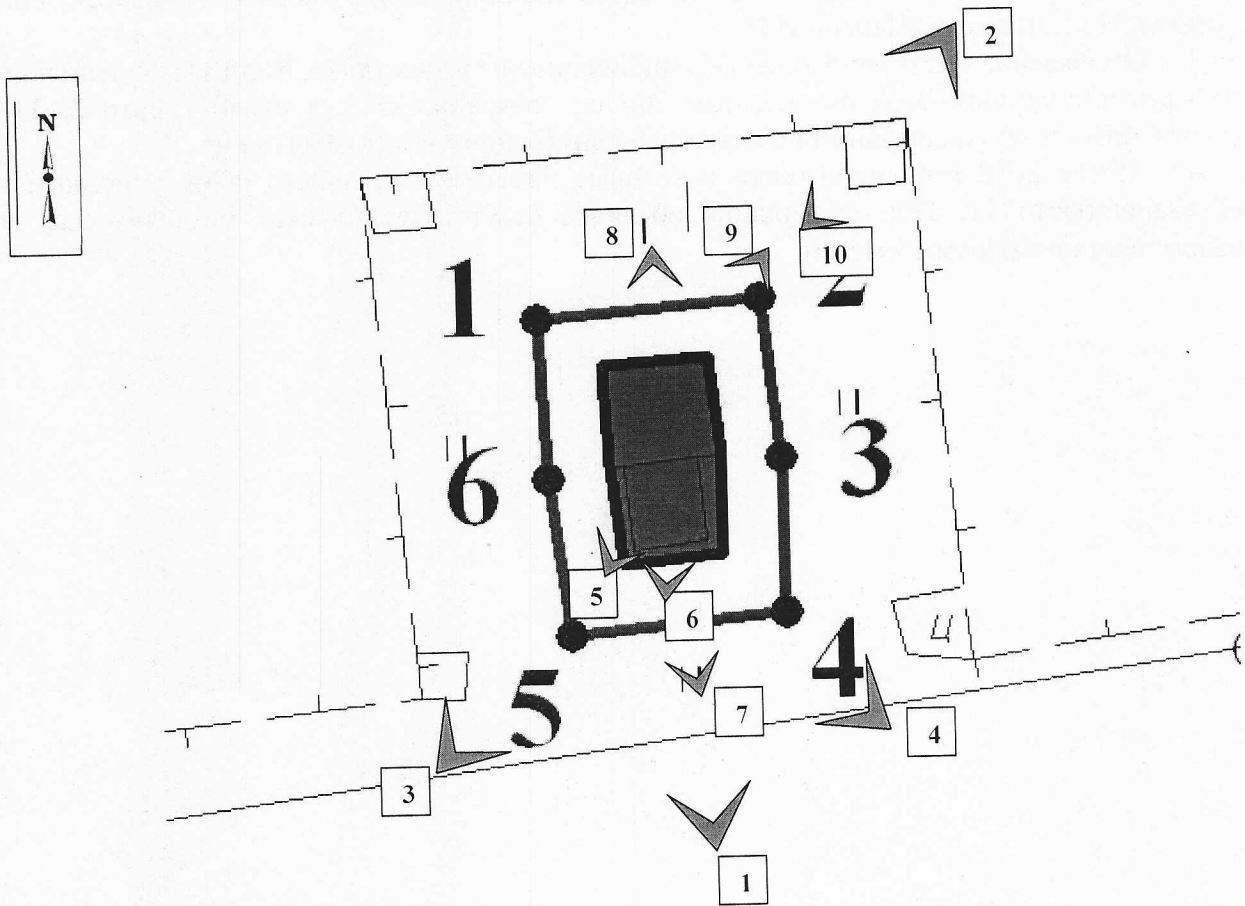
4.2. Утрачен первоначальный текст мемориальной надписи: «Вечная память погибшим в годы Гражданской войны. Зубков С.Е., Кузякин, Калинин, Морев, Огнев, Пушкарев, Рогачев, Таловский П.Е., Шмаков, Шангин Н.Н.».

4.3. Ограждение места захоронения, выполненное из штакетника, было закреплено по углам к четырем кирпичным столбам высотой 100 см: сохранились два столба (фото 2, 11, 12), установленных в первоначальном положении во внутренних углах территории.





4.4. После 2012 года произошли некоторые изменения внешнего облика надмогильного сооружения (фото 11, 12): на вершине обелиска отсутствует плоская металлическая звезда красного цвета размером 15×15 см.


5. Фототаблица:

СХЕМА ФОТОФИКСАЦИИ ПАМЯТНИКА
 объекта культурного наследия регионального значения
 «Братская могила партизан, погибших в борьбе с колчаковцами»,
 расположенного в с. Мамоново Маслянинского района Новосибирской области



Применяемые обозначения:

-  - объект культурного наследия;
-  - граница территории объекта культурного наследия;
-  1 - характерная (поворотная) точка границы территории объекта культурного наследия.
-  - номер и место фотофиксации




1. Общий вид мемориального захоронения со стороны улицы Гагарина.



2. Общий вид Памятника с северо-востока.




3. Вид памятника с юго-запада.



4. Вид памятника с юго-востока




5. Фрагмент лицевой (южной) стороны обелиска.



6. Вид мемориальной плиты.




7. Дефекты отделки лицевой (южной) стороны обелиска.



8. Дефекты отделки тыльной (северной) стороны обелиска.



9. Вид основания обелиска с северо-востока. Дефекты отделки.



10. Дефекты отделки столбика ограждения.



11. Вид мемориала до 2012 года.



12. Фото 2012 года. Общий вид мемориала.

6. Наличие проектной документации (научно-исследовательской, изыскательской, проектной и технической), согласованной органом охраны объектов культурного наследия: в архиве НПС отсутствует.

7. Заключительные положения:

7.1. Настоящий акт технического состояния фиксирует состояние Памятника на дату его составления и подлежит переоформлению через 5 лет.

7.2. В случае изменения технического состояния, иных характеристик Памятника либо законодательства Российской Федерации настоящий акт технического состояния подлежит досрочному переоформлению.

7.3. План работ по сохранению Памятника с указанием состава (видов) таких работ и сроков (периодичности) их проведения, а также требования к содержанию Памятника, направленные на недопущение ухудшения состояния Памятника и (или) изменения предмета охраны, определяются Управлением на основании настоящего акта технического состояния и доводятся им до собственников и иных законных владельцев Памятника.

Представитель Управления:

М.П.



Медведева Е.Г.

Представители ННЦ:

М.П.



Артюкова Т.А.

Южанин А.Э.

Макарова Н.Г.